

УДК 94(7), 93, 94(4), 34(15)

ГЛАВА 10. К ВОПРОСУ О ПРИНАДЛЕЖНОСТИ ЗЕМЛИ АТЛАНТИЧЕСКОГО ПОБЕРЕЖЬЯ СЕВЕРНОЙ АМЕРИКИ «ДЕ-ЮРЕ» С 1494 Г. ПО 1525 Г. И ИССЛЕДОВАНИЕМ ЕЕ «ДЕ-ФАКТО» ПОРТУГАЛИЕЙ И АНГЛИЕЙ В КОНЦЕ XIV В. – НАЧАЛЕ XV В.

Ашрафьян Константин Эдуардович

кандидат исторических наук
независимый исследователь

Аннотация: в работе рассматривается история инициации и начало исследований моряками Англии и Португалии побережья нынешнего североамериканского континента, рассмотрены вопросы создания поселений на территории нынешней Канады. Также указываются обстоятельства исследований и люди, которые совершили экспедиции и способствовали передачи знаний, маршрутов и навигационного опыта, полученного в результате этих исследований. Приведено авторское предположение (гипотеза) и создана карта пути следования экспедиции Джона Кабота на основе последних исследований и согласования этого на основе имеющихся знаний науки о течении Гольфстрима и других течений в Атлантике.

Ключевые слова: Джон Кабот, Джованни Кабото, Себастьян Кабот, экспедиция Кабота, Лабрадор, Жуан Фернандес Лаврадор, Франсиско Фернандес Лаврадор, Жоан Гонсалес, Кортес-Реаль, Гомеш, Жан Кортъе, Мэтью, Роберт Старми, Диего Рибера, монахи Святого Августина, монахи-августинцы, фра Джовани Антонио, Карбонарий, семья Барди, флорентинские купцы, остинские монахи, Генрих VII, Педро Фидальго Барселос, флорентийский капитал, Ланселот Тиркилл, Томас Брэдли, фрай Билл, монах Биль, монах Луис, Доминус Нобискум, Мэри из Гилфорда, Сэмпсон, Сальвадоре де Пилестрин, Уильям Уэнстон, Элвин Рэддок, Эдвард ле Портингейл, Жуан Альварес Фагундес, моряки Бретони, моряки страны Басков, Ньюфаундленд, поселение португальцев в Канаде, Испанская Флорида, Флорида, история Флориды, история открытий, Тордесильясский договор, Кастильское Королевство, Португалия, патенты Генриха VII, Бристоль, Гольфстрим, папский меридиан, Кальмарская уния, Великая Ньюфаундленская Банка, Эстуарий Святого Лаврентия, поселения англичан в Канаде, Лондон, Мыс Бонависта, мыс Бретон, Новая Шотландия, залив Кабота, Гренландия, Остров Луиса, карта Пилестрина, Карбонизер, Гудзовнов Пролив, Гудзовнов Залив, Северо-западный проход, Лабрадорское море, Кейп-Бретон, остров Сейбл, Бургео, Сан-Пьер и Миелон, остров Фанк, остров Одиннадцати тысяч Дев, Канада XVI век, история Северной Америки, История Канады, История XVI века.

ON THE QUESTION OF THE OWNERSHIP OF THE LAND OF THE ATLANTIC COAST OF NORTH AMERICA "DE JURE" FROM 1494 TO 1525 AND THE STUDY OF ITS "DE FACTO" BY PORTUGAL AND ENGLAND AT THE END OF THE XIV CENTURY – THE BEGINNING OF THE XV CENTURY.

Ashrafyan Konstantin Eduardovich

Abstract: The paper examines the history of initiation and the beginning of explorations by the sailors of England and Portugal of the coast of the current North American continent, discusses the creation of settlements on the territory of present-day Canada. The circumstances of the research and the people who made the expeditions and contributed to the transfer of knowledge, routes and navigation experience gained as a result of these studies are also indicated. The author's assumption (hypothesis) of the route of the John Cabot expedition is given on the basis of recent research and coordination of this on the basis of existing knowledge of the science of the Gulf Stream and other currents in the Atlantic.

Keywords: John Cabot, Giovanni Caboto, Sebastian Cabot, Cabot Expedition, Labrador, Juan Fernandez Lavrador, João Fernandes, Francisco Fernandez Lavrador, Francisco Fernandes, Joan Gonzalez, João Gonçalves, Corte Real, Miguel Corte-Real, Gomes, Jacques Cartier, Jakez Karter, Matthew, Robert Sturmy, Diogo Ribeiro, Monks of St. Augustine, Augustinian Monks, Fra Giovanni Antonio, Carbonarium, Bardi family, Florentine merchants, Austin monks, Henry VII, Fidalgo Barcelos, Pêro Fidalgo de Barcelos, Florentine capital, Lancelot Thirkill, Thomas Bradley, Fry Bill, Monk Bill, Monk Luis, Dominus Nobiscum, Mary of Guildford, Sampson, Salvatore de Pilestrina, William Weston, Alwyn Ruddock, Edward le Portingale, Juan Alvarez Fagundes, João Álvares Fagundes, sailors of Brittany, sailors of the Basque country, Newfoundland, Portuguese settlement in Canada, Spanish Florida, Florida, history of Florida, history of discoveries, Treaty of Tordesillas, Kingdom of Castile, Portugal, patents of Henry VII, Bristol, Gulf Stream, Papal Meridian, Kalmar Union, Great Newfoundland Bank, St. Lawrence Estuary, English settlements in Canada, London, Cape Bonavista, Cape Breton, Nova Scotia, Cabot Bay, Greenland, Louis Island, Pilestrina Map, Carbonaire.

Основная часть

В разделе истории христианского мира, описывающем разграничение владений между Португалией и Кастильским Королевством по "папскому меридиану" в 1494 г., расположенному на 49°32'56" западной долготы современных карт (Рис. 1), территория, формально принадлежавшая Кастильскому Королевству, охватывала всю современную область Канады и США, а также Южную Америку (за исключением части Бразилии) [1]. Заключенный в 1494 г. Тордесильяский договор, был одобрен Папой Римским Юлием II лишь в 1506 г. и был направлен на процесс установления геополитических границ христианских королевств и показывал огромное влияние Католической церкви на политическое мироустройство и на спорные вопросы и их решения для того времени [2]. Следует подчеркнуть, что применение папского меридиана в качестве основы для раздела владений было следствием усиленных дипломатических усилий, направленных на решение споров между всеми христианскими королевствами [3].

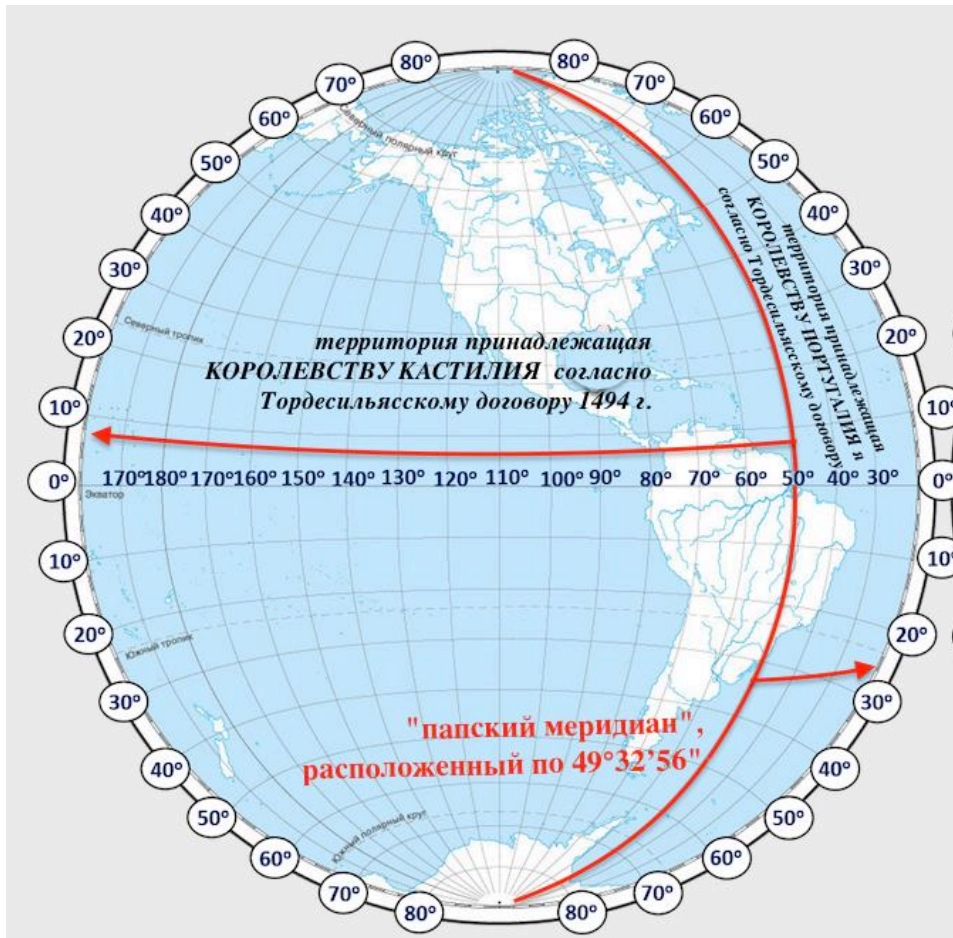


Рис. 1. Разделение мира в 1494 г. по «папскому меридиану» $49^{\circ}32'56''$ между Португальским королевством и Королевством Кастилии на современных картах. Ашрафьян К.Э.

Необходимо сказать о важном событии - выступлении Англии против монополии Венеции и Генуи в середине XV века. В 1457–58 гг. Роберт Старми (*Robert Sturmy*) возглавил экспедицию из Бристоля с целью разрушения генуэзской и венецианской монополии на торговлю Восточным Средиземноморьем. Эта попытка столкнулась с сопротивлением итальянских купцов, и, хотя Старми удалось осуществить торговлю, при возвращении корабля и экипаж (в том числе и Старми) стали жертвами пиратов, которых наняли генуэзцы. Это событие привело к значительным финансовым потерям и пресекло дальнейшие попытки Англии наладить свою торговлю в Средиземном Море [4].

Следуя за течениями и передвижением косяков рыбы, рыбаки следовали на запад. Отдельные рыбацкие суда и целые флотилии следуя по течениям за передвижением рыбы, заплывали в эстуарий Святого Лаврентия районе Ньюфаундленда (Рис. 2) в современной Канаде. Эти места стали объектом и рыбной ловли и исследования капитанов из Португалии, Англии, Шотландии, Ирландии, Бретони (Франция) и страны Басков (Испания). В XV веке морская территория с несметным количеством рыбы, называемое сейчас «Великая банка Ньюфаундленда» (*The Grand Banks of Newfoundland*), фактически осваивалась

рыбаками из разных стран, которые плавали туда за треской и северными макрурусами (трескообразными) и другими видами рыб.

Все это и инициировало исследования пути на запад и привело к открытию территории Канады и США в конце XV века.

Необходимо принять во внимание исторические исследования, которые проводились в отношении исследований Португалии до подписания Тордесильяского договора 1494 г.

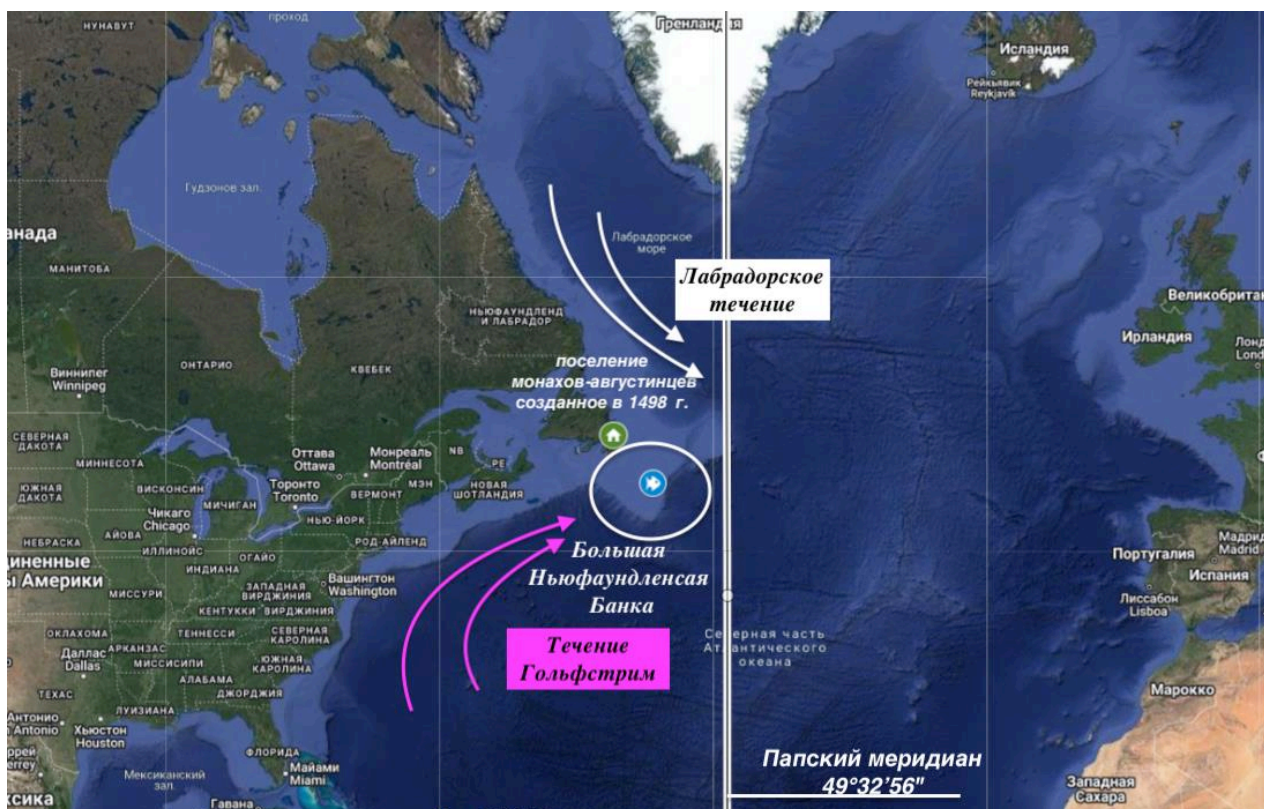


Рис. 2. Образование течениями Атлантического океана «Ньюфаундленской банки» – промыслового района, богатого треской и другими видами рыб.

Ашрафьян К.Э.

Экспедиция Португалии в 1472 г. Жуана Кортре-Реала

1) Дата и название экспедиции или миссии.

Экспедиция португальца **Жуана Кортириала** или Жуана Кортре-Реаля (João Vaz Corte Real) **1472 г.**

2) Место выхода, место высадки, принадлежность земли.

Выход: Португалия. **Высадка:** Ньюфаундленд **Место возвращения:** Португалия

3) Количество кораблей, количество человек, основные участники.

Жуан Кортре-Реаль – отец, *Мигель Кортре-Реаль* – сын, *Гаспар Кортре-Реаль* – сын

4) Анализ причин и необходимости проведения экспедиции или миссии.

Необходимо было следуя за рыбацкими кораблями обнаружить новую землю о которой были сведения,

5) Последствия предприятия для Всемирной Истории.

Экспедиция открыла далеко на западе от **Азорских островов** «Новую землю **трески**» (*Terra do Bacalhau*), с которой некоторые отождествляют **Ньюфаундленд**. Он был первым европейцем, достигшим американских берегов за двадцать лет до **Христофора Колумба** и **Себастьяна Кабота**.

б) Важные моменты экспедиций и событий, необходимые для понимания происходящего во время экспедиции.

Исследования около Ньюфаундленда были предприняты и венецианцем Джованни Каботом и его сыном – Себастьяном Каботом, которые совершили экспедиции под флагом Англии (в эту же экспедицию входил и португалец Лаврадор и англичанин Уильям Уэнстон). Также португальцы Кортес-Реаль и Эстефан Гомеш исследовали Ньюфаундленд и ходили туда под флагом Португальского Королевства (Рис.3).

Экспедиция Жуана Кортес-Реаля не была учтена при проведении по Папскому Меридиану, разграничивающему христианский свет между Португалией и Кастильским Королевством.

Три экспедиции Джона Кабота, к земле, которая «де-юре» относилась к Королевству Кастилия, а с 1513 г. была названа Флорида (*Terra Florida*).



Рис. 3. Часть карты Диего Рибера (map of Diogo Ribeiro (Diego Ribero)), составленная в 1529 г., трижды ассоциировала современную Канаду с именами трех португальских исследователей - Лабрадором, Кортес-Реалем и Гомешем, а также видно имена испанцев Айльона, Гарая и завоеванную и основанную испанцем Эрнандо Кортесом «Новую Испанию».

1480–1481 гг. Вояжи Бристольских моряков (Англия).

Бристольские моряки совершали два раза заход в Атлантические воды очевидно в 1480 г. и 1481 г. Это произошло, так как английские рыбаки из Бристоля искали новые места для рыболовства. Команда вернулась в Бристоль и рассказала о своих вояжах в Атлантике.

Но Исландия с ее полными рыбой водами, входившая еще с 1397 г. в «Кальмарскую Унию» и в состав датско-шведско-норвежского государства, была тем местом, где с 1412 г. англичане также начинают активно ловить рыбу в XV веке и вести торговлю с Исландией. Поэтому идти дальше Исландии английским морякам было экономически невыгодно. Однако поставки исландской трески прекратились из-за враждебности «Ганзейского союза» [5, с.86], когда Исландия была исключена из рыбной торговли в XV веке. Кроме того в вояжах бристольских моряков в самой Англии тоже не было заинтересованности, так как до 1487 г. шла война Белой и Алой Розы (1455–1487 гг.). И английские моряки из Бристоля были вынуждены снова предпринимать попытки вернуться к открытым ими местами, богатыми рыбой.

1496 г. Первая экспедиция венецианца Джона Кабота

1. **Дата и название экспедиции:** конец мая 1496 г. Первая (неудачная) экспедиция Джона Кабота [6].

2. **Место выхода, место высадки, принадлежность земли:**

Место выхода: Бристоль, Англия.

В пути экспедиция пробыла 35 дней

Место предполагаемой высадки не было достигнуто из-за неудачной погоды, нехватки припасов, растерянности команды, поэтому экспедиция и дальнейшие действия были прерваны и экспедиция вернулась обратно [7].

3. **Количество кораблей, количество человек, основные участники:** один корабль

основные участники: венецианец Джон Кабот и его команда.

4. **Анализ причин и необходимости проведения экспедиции:**

По инициативе Генриха VII были выданы патенты Джону Каботу и его сыновьям для проведения экспедиции с целью открытия прохода в Китай, для утверждения открытой земли как английских владений. Экспедиция была финансирована флорентийскими купцами и банкирами Агостино и Бенедетто Спинолами из Генуи в Лондоне с целью поиска новых торговых возможностей, о чем говорится в письме от банкиров фра Джованни [8, р. 224–254].

Кабот по условиям своего патента 1496 г. имел право исследовать побережья восточного, западного и северного морей в тех регионах, которые были еще неизвестны всем христианам. То есть Генрих VII косвенно запретил Каботу плавать в южных широтах, где испанцы и португальцы делали свои открытия.

5. **Последствия предприятия для Всемирной Истории:**

Экспедиция завершилась неудачей, но однако этот неудачный опыт стал важным этапом в истории исследования новых территорий, подготавливая поч-

ву для будущих успешных экспедиций и открытий.

6. Важные моменты экспедиций и событий, необходимые для понимания происходящего во время экспедиции:

- Джон Кабот ищет покровителя, имеющего доступ в придворные круги, который мог бы довести его проект до сведения короля. Фра Джованни Антонио Карбонарий из Ордена Отшельников Монахов Святого Августина (*Fra Giovanni Antonio Carbonaro of the order of the Hermit Friars of St. Augustine*) проявляет интерес к плану Кабота отправиться на запад, подобно Колумбу. Связи фра Джованни при дворе дали Каботу доступ к королю, в то время как высокопоставленное положение Фра Джованни в итальянской колонии помогло Каботу получить финансовую поддержку итальянского капитала в Лондоне. Лишь позже в дело вмешались финансовые круги Бристолья [9].

- В марте 1496 г. флорентинские купцы и банкиры, включая Джованни Антонио де Карбонариса (*Giovanni Antonio de Carbonaris*) из Лондона, и банковскую фирму "**Compagnia dei Bardi**" флорентийской семьи Барди (*Bardi family*), участвующей во Флоренции предоставили финансирование для экспедиции Кабота с целью поиска новых земель [8; 9].

- Джон Кабот находит своего самого сильного сторонника в Англии среди остинских монахов в Лондоне, а не среди доминиканских монахов [8].

- Несмотря на поддержку и финансирование, экспедиция столкнулась с плохой погодой, нехваткой припасов и другими трудностями, что вынудило Кабота вернуться назад в Бристоль. Про эту неудачную экспедицию написали интересовавшемуся Христофору Колумбу [6].

- Эта экспедиция подчеркнула сложности и риски исследования неизведанных земель

Таким образом, неудачная экспедиция Джона Кабота в 1496 г. стала важным этапом в истории исследования новых земель, подготавливая путь для будущих экспедиций и открытий.

1497 гг. Вторая экспедиция Джона Кабота

1. **Дата и название экспедиции:** 1497 гг.

Вторая экспедиция Джона Кабота [10; 11; 12].

2. **Место выхода, место высадки, принадлежность земли:**

Место выхода: Бристоль, Англия. **Место высадки:** Мыс Бонависта, Ньюфаундленд, (качестве возможных вариантов **Сент-Джонс, мыс Бретон, Ньюфаундленд**, Новая Шотландия, **Лабрадор, Мэн**).

Принадлежность земли:

Место, которого достиг Кабот находилось 46°30 с. ш. и 55° з. д., принадлежало "де-юре" Королевству Кастилии. Возвращение экспедиции: 6 августа 1497 г.

3. **Количество кораблей, количество человек, основные участники:**

- **Корабль:** Один корабль "Мэтью" (или Матфей) (*The Matthew*), водоизмещением - 50 т., названный в честь его жены Маттеи (Mattea) с запасами на 8 месяцев.

- **Команда:** 18 человек, включая:

- венецианца Джона Кабота (*англ. John Cabot, итал. Giovanni Caboto*)

- Себастьяна Кабота – сына Джона Кабота

- англичанина Уильяма Уэстона (*William Weston*) купца из Бристоля, Англия

- португальца Жуана Фернандеса Лаврадора (Лабрадора) (*João Fernandes Lavrador*) в качестве пилота-навигатора, составителя карт

- Перо Фидальго Барселос (*Pêro de Fidalgo Barcelos*)

- других членов экипажа.

4. Анализ причин и необходимости проведения экспедиции:

Несмотря на договор радела мира между Португалией и Кастилией в 1496 г., английский король Генрих VII выдал Королевский патент Джону Каботу, разрешая проводить экспедиции из Бристоля [13].

Это свидетельствует о стремлении провозгласить собственностью Англии место у Ньюфаундленда, где был огромный промысловый рыбный оазис, уже известный тогда рыбакам из разных стран и названный сейчас как «Ньюфаундленская Банка» также англичане хотели исследовать неизведанные земли для продолжение поиска северного прохода к Китаю, которое нужно было для флорентийских купцов и капитала [13], пустившего корни в Англии и нуждающегося в конкурентных ценах с Португалией на торговлю пряностями и др.

Экспедиция стала возможной также в связи с тем, что в это время в Англии действовал англо-португальский синдикат, который включал таких известных и знающих морское дело португальцев как Жуан Фернандес Лаврадор (*João Fernandes или Fornandus et Gunsalus*), Франсиско Фернандес Лаврадор (*Francisco Fernandes*) и Жоан Гонсалес (*João Gonçalves*) [8].

5. Последствия предприятия для Всемирной Истории:

Эта экспедиция оказала долгосрочное влияние на историю, так как Джон Кабот заявил о принадлежности открытых земель вокруг Ньюфаундленда королю Англии и поднял знамена Римско-католической церкви. Это имело далеко идущие последствия для претензий на новые земли и отношений между нациями.

6. Важные моменты экспедиций и событий, необходимые для понимания происходящего во время экспедиции:

- Экспедиция началась в 1497 г. из Бристоля, Англия

- Корабль "Мэтью" отправился с экипажем в 18 человек в неизведанные земли.

- 24 июня 1497 г., в День святого Иоанна Крестителя, экспедиция достигла Мыса Бонависта на Ньюфандленде.

- Экипаж провел несколько недель, исследуя побережье от Гренландии до Ньюфаундленда
- Кабот исследовал местность, давая названия различным частям региона, включая мыс Дискавери, остров Сент-Джон, мыс Святого Георгия и другим местам, которые находятся сейчас вокруг современного **Залива Кабота**.
- Экспедиция вернулась в Бристоль 6 мая 1498 г.
- После экспедиции Кабот объявил, что земля принадлежит королю Англии и поднял знамена Римско-католической церкви [8; 12].
- на карту нанесены побережья Гренландии, северо-восточной части Канады и современный **Лабрадор**.
- Англо-португальский синдикат, который знающих морское дело португальцев как Жуан Фернандеса Лаврадор (*João Fernandes*), Франсиско Фернандес (*Francisco Fernandes*) и Жоао Гонсалес (*João Gonçalves*), дал Англии знания португальских исследователей
- Лаврадор как навигатор представил свои карты португальскому королю. Открытия и знания Лаврадора о новых территориях привели к получению письма с патентом на продолжение исследований и обнаружения новых земель от португальского короля Мануэля I для продолжения исследований и переоткрытие земель в пользу Португалии в 1499 г., из-за чего Жуан Фернандеса Лаврадор был исключен из англо-португальского синдиката в 1502 г.
- имя "Лабрадор" было дано непрерывному континенту от Гренландии к востоку от Ньюфаундленда, изображающимся на картах 1500 г.
- Экспедиция оказала влияние на географические представления того времени о Гренландии и северных территориях Северной Америки.
- Таким образом названная земля Лабрадор была открыта в 1497 г., под флагом Англии, т. е. до португальца Корте-Реала в 1500 г., а названа в честь португальца Лаврадора, находящегося в английской экспедиции Джона Кабота.

1498–1500 гг. Третья экспедиция Джона Кабота

1. **Дата и название экспедиции:** 1498–1500 гг. Третья экспедиция Джона Кабота [8;12] (Рис. 4).
2. **Место выхода, место высадки, принадлежность земли:**
Место выхода: Начало мая 1498 г. Бристоль, Англия.
Место высадки и исследования:
Экспедиция 1498 г. проплыла вдоль всего побережья Северной Америки, высадила монаха-отшельника Луиса на острове («остров Фрая Луиса» (*Isla de Fray Luis*)), проплыла вдоль Чесапикского Залива, заявив при этом, что оно принадлежит Англии, затем экспедиция вторглась в Карибский бассейн, регион современной Венесуэлы, который даже английский король Генрих VII признавал принадлежащим Испании, где встретилось у города Кокибасоа (*Coquibaçoa*) с испанским кораблем.

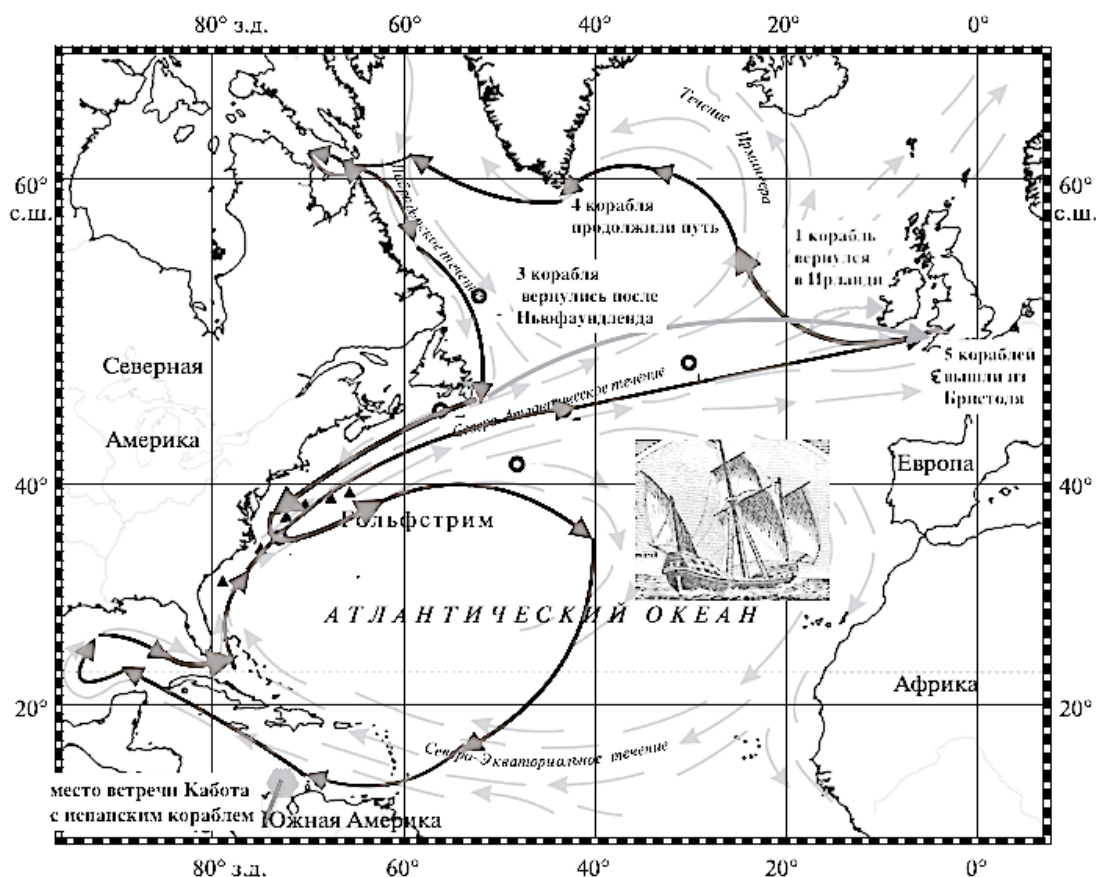


Рис. 4. Вариант пути экспедиции Кабота в 1498–1500 гг., согласно исследованиям Элвин Рэддок (Alwyn Ruddock) (посвятившей 35 лет над изучением экспедиций Кабота) и современным пониманием течения Гольфстрим в районе Ньюфаундленда и в Атлантическом океане, а также согласующимся данным частей Нового Света на появившихся картах Ла Коса 1500 г., Кантино 1502 г., Николо Кавери 1505 г., Вальдзимюллера 1507 г.

Принадлежность земли: на земле Ньюфаундленда жили племена Беотуки (*Beothuk*), которых называли «красные индейцы», вымершие в XIX в.

3. Количество кораблей, количество человек, основные участники:
Кораблей: изначально было 5 кораблей, однако после шторма в Ирландии осталось 4.

1. Корабль "*Dominus Nobiscum*" предположительно с монахами, который после шторма остался в Ирландии и потом отправился в свою экспедицию и доплыл до места Карбонизер в Ньюфаундленде, Канада (см. экспедиция «*Dominus Nobiscum*» Уильяма Уэстона в 1499 г.) в котором была основана колония и первая церковь в Северной Америке.

2. Корабль Кабота «Мэтью» Matthew, в честь Матэя (Mattea) - жены Джона Кабота

3. «Мэри из Гилфорда» (Mary of Gilford)

4. «Сэмсон» (*The Sampson*)

5. Неизвестное название корабля

Количество человек [8; 12]:

Португальцы в этом путешествии не участвовали.

Участники экспедиции включали монахов-августинцев из Милана под руководством Джованни Антонио де Карбонарии, а также других монахов [12].

- Ланселот Тиркилл
- Томас Брэдли (был уроженцем Бристоля) партнер Ланселота Тиркилла
- Джон Кэйр (John Cair)
- Уильяма Уэстон, зять Джона Фостера, плывший на вернувшемся корабле «*Dominus Nobiscum*»

• Фрай Билл (Fray Buil), миссионер, который сопровождал экспедицию Колумба в 1493 г. с двенадцатью своими братьями, который был также на корабле «*Dominus Nobiscum*». 'Монах Биль', на которого ссылается посол, почти наверняка является фра Джованни Антонио де Карбонари [8; 12].

• Монах-отшельник Луис, высаженный на острове, обозначенном как "остров Фрая Луиса" (Isla de Fray Luis) на португальской карте 1503 г., известной как карта Сальвадоре де Пилестрина (Salvatore de Pilestrina), или Kunstmann III [14].

4. Анализ причин и необходимости проведения экспедиции:

Третья экспедиция Джона Кабота была направлена на поиск торговых маршрутов из Атлантического Океана в Тихий Океан для королевства Англия и Лондонских представителей итальянских финансовых кругов.

5. Последствия предприятия для Всемирной Истории:

результаты экспедиции отразились на составлена картах, например на карте Ла Косы 1500 г., на которой было изображено северное побережье Северной Америки с английскими названиями мест и пометкой "море, открытое англичанами", флаги Англии, которые можно увидеть на карте (Рис. 5). Это событие оставило след в географической картографии и внесло вклад в дальнейшую навигацию и историю открытия новых земель.

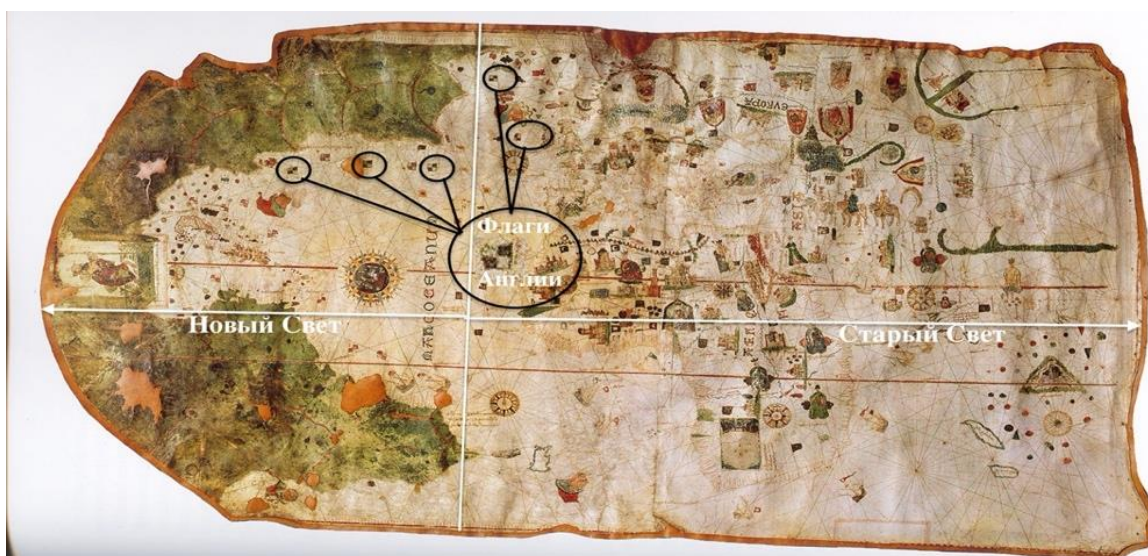


Рис. 6. Карта Ла Коса с пометками английского флага

6. Важные моменты экспедиций и событий:

- Экспедиция началась в начале мая 1498 г. из порта Бристоля, Англия
- После шторма в Ирландии число кораблей сократилось до 4.
- Экспедиция продолжалась два г. и включала исследования побережья Северной Америки в районе **Чесапикский залив** и на юг, в испанские территории в Карибском бассейне.

• по пути была произведена высадка одного из монахов - монаха Луиса, на острове, обозначенном как "Илья-де-Фрей-Луис" на португальской карте с. 1503, известной как карта Сальвата де Пилестрина, или Kunstmann III ⁹⁶, что соответствует ссылке на народные предания о Фрае Луисе и его итальянской национальности. Фрей Луис продолжал жить на этом острове отшельником в течение нескольких лет после 1498 г. и был известен рыбакам, которые начали посещать Ньюфаундленд в первом десятилетии шестнадцатого века

- Монахи-августинцы из Милана, во главе которых стоял Джованни Антонио де Карбонарий, сопровождали экспедицию. Они остались на Ньюфаундленде и основали миссионерское поселение и, наверное, первую средневековую церковь Северной Америки, в месте, где сейчас находится **Карбониэр**, Ньюфаундленд и Лабрадор, Канада [7; 10; 12].

- Считавшаяся пропавшей без вести экспедиция завершилась возвращением в Бристоль в 1500 г.

- С финансовой точки зрения – экспедиция несла исключительно потери, хотя и давала огромное дополнение к географическим знаниям. За два года на двух отдельных судах они совершили более длительное каботажное плавание по Новому Свету, чем любая другая нация. По возвращении их путешествие не получило признания или публикации. Из-за того, что проход не был найден и торговли не состоялось, пришло финансовое разочарование;

- Кабот и его спутники вторглись в испанскую монопольную зону и были обнаружены около современной Венесуэлы, чем вызвали большое дипломатическое затруднение для короля Генриха VII, то есть ¹⁰⁵ Кабот превысил условия своего патента 1496 г., запрещавшее ему плавать на юг, где уже плавали корабли португальцев и испанцев

- Хотя об этой экспедиции надо было забыть, но традиция великого двухлетнего путешествия сохранялась в Бристолье на протяжении поколений, о чем свидетельствуют фрагменты из местных хроник Бристоля, ныне утраченных.

- Экспедиция установила, что от замерзшего севера до территорий, испанских территорий у места Кокибасоа в совр. Венесуэле, пролегла сплошная береговая линия неизвестного континента, который явно не имел ничего общего с Китаем.

Таким образом, третья экспедиция Джона Кабота в период с 1498 по 1500 годы стала важным этапом в географических исследованиях, оставив след в истории картографии и миссионерской деятельности на новых землях.

Экспедиция Уильяма Уэстона 1498–1489 гг.

Дата и название экспедиции: В 1499 г. состоялась экспедиция под руководством Уильяма Уэстона (*William Weston*) [15].

1) **Место выхода, место высадки, принадлежность земли:** Экспедиция начала свой путь из Бристоля и дошла до территории Северной Америки, проплыв на север от Ньюфаундленда до **Гудзонова пролива** [8].

2) **Количество кораблей, количество человек, основные участники:** Экспедиция была осуществлена на одном корабле под названием "*Dominus Nobiscum*". В составе экипажа были моряки и исследователи, а также монахи, включая и монахов-проповедников.

3) **Анализ причин и необходимости проведения экспедиции:**

После того как Уильям Уэстон стал известным своим участием в экспедиции Кабота и получил награду, его интерес к исследованиям далеких земель не угас. Экспедиция 1499 г. была предпринята в целях продолжения изысканий и расширения географических знаний и основания христианского первого поселения на открытых областях во славу Англии и Католической церкви.

4) **Последствия предприятия для Всемирной Истории:** Экспедиция Уильяма Уэстона имела значительное значение для истории и исследований. Её результаты расширили карту известного мира, добавив новые области, которые стали объектом интереса для будущих путешественников и исследователей

Была основана первая христианская миссия и построена первая церковь на побережье современной Канады.

5) **Важные моменты экспедиции и события:**

- Важным моментом экспедиции было достижение Гудзонова пролива, что открывало новые маршруты и возможности для морских путешествий. Этот этап имеет важное значение для понимания мотиваций и целей исследователей в ходе экспедиции.

- Это, вероятно, была первая чисто Английская экспедиция по **Северо-Западному проходу**.

- Корабль «*Dominus Nobiscum*», который покинул после шторма экспедицию Джона Кабота и вернулся в Ирландию с монахами на борту, очевидно был под началом Уильяма Уэстона. Этот корабль вновь вышел в море в 1498 г. и привез монахов-августинцев из Милана, во главе которых стоял Джованни Антонио де Карбонарий, которые основали миссионерское поселение и средневековую церковь в Северной Америки, в месте, где сейчас находится Карбонизэр или Каронир (Carbonear) (**Карбонизэр, Канада координаты в десятичном формате: широта — 47.7375216, долгота — -53.2294869. При переводе в градусы, минуты, секунды Карбонизэр имеет следующие координаты: 47°44'15.08 северной широты и -53°13'46.15 восточной долготы**), Ньюфаундленд и Лабрадор, Канада.

- Уильям Уэстон в 1500 г. получил награду 30 фунтов стерлингов от короля Генриха VII за "его расходы по поиску новой земли"[16]

- Уэстон прожил не так уж много лет, поскольку его жена, Агнес Уэстон, описана как вдова в завещании от 5 февраля 1505 г.[8].

1501 г. Экспедиция португальцев братьев Кортэ-Реаль

1) Дата и название:

Экспедиция братьев Кортэ-Реаль 1501г.

В 1501 г. Португалией была отправлена экспедиция братьев Кортэ-Реаль: португалец Гаспар Кортэ-Реаль (Gaspar Corte-Real), Мигель Кортэ-Реаль (Miguel Corte-Real) отправились в плавание с мандатом на поиск к западу от мыса Бретон.

Корабли потеряли друг друга и один из них потерялся и исчез во время экспедиции в 1501 г.

2) Место выхода, место высадки, принадлежность земли.

Экспедиции снова не удалось высадиться в Гренландии из-за замерзшего моря. Они изменили курс и высадились в стране больших рек, сосен и ягод, которая, как полагают, являлась Лабрадором

https://en.wikipedia.org/wiki/Gaspar_Corte-Real

3) Количество кораблей, количество человек, основные участники, в том числе монахи и представители церкви (монахи-проповедники и монахи-миряне:

Гаспара Кортэ-Реаль;

Мигеля Кортэ-Реаль;

Количество кораблей: составляло три каравеллы.

Одна каравелла с Мигелем Кортэ-Реалем потерялась в водах.

На борту экспедиции находились опытные моряки, а также представители церкви, включая монахов-проповедников и монахов-мирян.

4) Анализ причин и необходимости проведения экспедиции или миссии.:

Португальский шпион, известный как Эдвард ле Портингейл (*Edward le Portyngale*) при дворе Генриха VII. после возвращения Кабота весной 1500 г. побудил короля Португалии предоставить Гаспару Кортэ-Реалу лицензию 12 мая 1500 г. Это позволило "Кортэ-Реал" совершить путешествие в Лабрадорское море тем летом [8].

Экспедиция была организована с целью поиска **Северо-западного прохода**, новых территорий и расширения географических знаний, оспаривания установления английского протектората над Ньюфаундлендом, стремлением укрепить претензии Португалии на территорию, исследованную англичанами ранее под управлением венецианца Джона Кабота.

5) Последствия предприятия для Всемирной Истории.: Результаты экспедиции имели долгосрочное влияние на историю морских исследований и геополитические сдвиги. Открытие новых земель и контакт с местными жителями стали ключевыми моментами для будущих исследований и освоения территорий.

Были пойманы около 60 туземцев, которых Мигель Кортэ-Реаль на двух кораблях привёз в Португалию и продал в **рабство**.

6) Важные моменты: Экспедиция достигла Лабрадора, где братья Кортэ-Реаль вступили в контакт с местными жителями. Важными моментами являют-

ся приобретение артефактов у местных жителей, таких как фрагмент сломанного итальянского меча и серебряные серьги венецианского производства, что должно быть, были следствием экспедиции 1498–1500 гг., поскольку Кабот не имел контактов с коренными американцами в 1497 г.[8] Произошло было изменение маршрута из-за неблагоприятных климатических условий. Эти события помогают понять мотивацию и сложности, с которыми столкнулись участники экспедиции.

1501 г. Экспедиция португальца Гаспара Кортре-Реаля

1) Дата и название экспедиции или миссии.

Поисковая экспедиция Гаспара Кортре-Реаля (*Gaspar Corte-Real*) по поиску пропавшего в 1501 г. корабля с братом - Мигелем Кортре-Реалем (*Miguel Corte-Real*).

2) Место выхода, место высадки, принадлежность земли.

Выход экспедиции: вышел в море в северо-западном направлении от **Азорских островов**.

3) Количество кораблей, количество человек, основные участники, в том числе монахи и представители церкви (монахи-проповедники и монахи-миряне).

Три корабля под командованием Гаспара Кортре-Реаля без священников на борту.

4) Анализ причин и необходимости проведения экспедиции или миссии.

Необходимость найти корабль пропавший корабль своего брата-исследователя Мигеля Кортре-Реаля

5) Последствия предприятия для Всемирной Истории.

Поиски не увенчались успехом. Во время возвращения в Португалию корабль Мигеля отстал и пропал без вести при необъяснимых обстоятельствах.

В то же время экспедиция открыла новую землю у побережья **Северной Америки**.

б) Важные моменты экспедиций и событий, необходимые для понимания происходящего во время экспедиции.

Существует предположение, что он разбился у берегов **Новой Англии** и был спасен индейцами народа **вампаноаги** [17, с. 63-65]. На это якобы указывает надпись, высеченная на **Дайтонской скале**, прочитанная профессором Э. Делабарре, деканом факультета психологии Университета Брауна 2 декабря 1918 г. как *Miguel Cortereal voluntate del hic dux Indiorum 1511* [18].

Итоги работы.

Итогом исследования стала периодизация освоения территории Атлантической стороны Северной Америки со стороны рассмотрения вопроса со стороны «де-юре» и «де-факто» экспедиций в XV в. - начала XVI в., которая может быть применена при рассмотрении тем в курсе «Всемирной истории» в разделе «Великих географических открытий». В работе перечислен краткий, но более полный список известных и малоизвестных задокументированных экспедиций

со стороны Англии и Португалии в конце XV в. – XVI в., некоторые из которых не упоминались ранее при изучении вопроса. Также автором были сгенерированы карты плавания Джона Кабота в 1498–1500 гг., согласно последним историческим исследованиям и известным данным о Гольфстриме.

Список источников

- 1 Хроники открытия Америки / пер. с исп. под ред. С. А. Шмидта. М.: Академический проект, 2000. 490 с.
2. Ашрафьян, К. Э. Испанская колонизация Флориды в первой четверти XVI в.: методы, особенности, причины неудачи : специальность 5.6.2. «Всеобщая история» : диссертация на соискание ученой степени кандидата исторических наук / Ашрафьян Константин Эдуардович ; Московский Государственный Областной Университет. Мытищи, 2022. 341 с.
3. Акишин, М. О. Проблемы международного морского права в дипломатических отношениях России и Англии в XVI веке. Вестник Санкт-Петербургской юридической академии. 2014. № 1(22). с. 5-12.
- 4 Jenks Robert Sturmy's Commercial Expedition to the Mediterranean (1457/8): With Editions of the Trial of the Genoese Before King and Council, and of Other Sources / Jenks, S. : Bristol Record Society, 2006. 143 с.
5. Штенцель А. История войн на море. М.: Изографус, ЭКСМО-Пресс, 2002. 704 с.
6. Vigneras, L.A. The Cape Breton landfall: 1494 or 1497. Note on a letter from John Day, *Canadian Historical Review*, Vol. 38 1957, pp. 219-228
7. Solorzano Telechea, A. J. Colección Documental de Santander en el Archivo General de Simancas. Documentación medieval. A. J. Santander : Ayuntamiento, Concejalía de Cultura, 1999. 246 с.
8. Jones, E. T. Alwyn Ruddock: John Cabot and the Discovery of America. *Historical Research*. 2008. № 81 (212). pp. 224-254.
9. Guidi-Bruscoli, F. (2012). John Cabot and his Italian financiers. *Historical Research*, 85(229), pp. 372–393
10. Taylor, E. (1963). *Cabot's Voyages - The Cabot Voyages and Bristol Discovery under Henry VII*. J. A. Williamson, Cambridge University Press, 1962, 332 p.
11. Weare, G. E. Cabot, John, d. 1498?, Cabot, Sebastian, 1474 (ca.)-1557, America - Discovery and exploration British. London: J.B. Lippincott company, 1897. 392 p.
12. Williamson J. A. Cabot Voyages and Bristol Discovery under Henry VII. 2 series. No. CXX изд. Glasgow: University Press, 1962. 372 с.
13. Pincowich, D. M., D'Epiro, P. Sprezzatura: 50 ways Italian genius shaped the world. New York: Anchor Books, 2001. 420 с.
14. McIntosh, G. C., Gaspar J. A. Kunstmann III: The Oldest Known Nautical Chart Incorporating Latitudes, *Imago Mundi*, 2021, pp.162-178
15. Jones, E. T. Skip Nav Destination Article Navigation Henry VII and the

Bristol expeditions to North America: the Condon documents. *Historical Research*. 2010. № 83 (221). С. 444-454.

16. Jones William Weston: early voyager to the New World / Jones, T. E, M. M. Condon. *Historical Research*. 2018. № 91 (254). С. 628–646.

17 Магидович И. П., Магидович В. И. Очерки по истории географических открытий. В 5 т. Т. 2 .Великие географические открытия (конец XV — середина XVII в.). 3-е изд., перераб. и доп. М.: Просвещение, 1983. 399 с.

18. *Dictionary of Canadian Biography. Volume I, 1000 TO 1700.* Toronto : University of Toronto Press, 1966. 755 с.