



Asociación QGIS Perú

Promoting GIS networks in Latin America and Europe

#ComparteyLibérate

18-20 April 2023

's-Hertogenbosch, The Netherlands



19/04/2023

www.qgis.pe

#ComparteyLibérate



At the end of 2010 we started using QGIS when it was Quantum GIS. We are registered on the QGIS User Groups. We are very happy for this one, but we want to do much more for QGIS philosophy.

At the beginning of the COVID-19, paradoxically, many people in the world began to be more united. This was how the idea of promoting the use of QGIS through mini-workshops called Cafés con Plugins (Coffes with Plugins).



DATA COVERAGE



● QGIS
Término de búsqueda

● ARCGIS
Término de búsqueda

+ Agregar comparación

Perú

Últimos 7 días

Todas las categorías

Búsqueda web

Interés A Lo Largo Del Tiempo

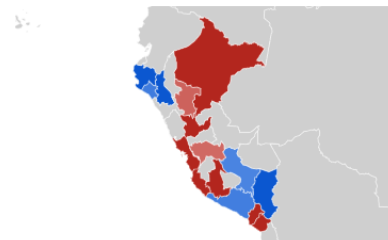


Desglose comparativo por subregión

Subregión

● QGIS ● ARCGIS

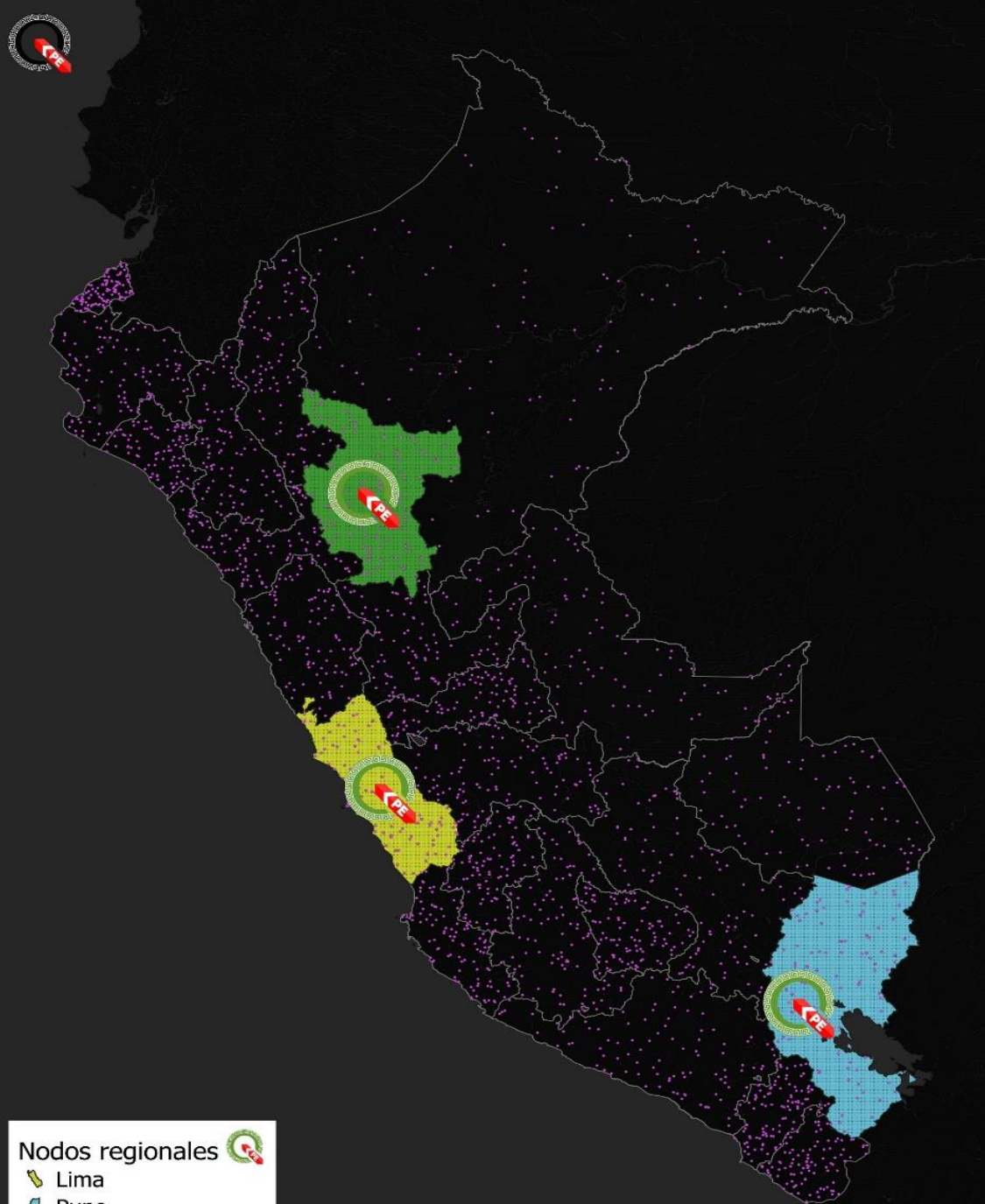
Ordenar: Interés en QGIS



La intensidad del color representa el porcentaje de búsquedas [MÁS INFORMACIÓN](#)

Subregiones que se muestran: 1-5 de 16

Source information:
Google Trends - 09/04/2023



Nodos regionales 

-  Lima
-  Puno
-  San Martín

 Creado con ArcGIS



QGIS EVENTS





Presentación oficial Grupo de Usuarios QGIS Perú

#ComparteyLibérate



Viernes 25 de setiembre 2020
15:00 (Lima / GMT- 5)

jitsi.org



jitsi.org



-Café con Plugins #01 -

#qgispe



VIERNES
09
OCTUBRE



 <https://github.com/qgispe>

#ComparteYLibérate



- Café con Plugins #02 -



QGISERO

Fernando Michel Tuesta Chichipe

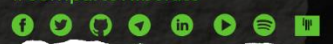
Migrando de lo físico a lo digital con software GIS
Aplicaciones prácticas con QField

Viernes 16 de octubre 2020

21:00 (Lima - UTC/GMT -5)

Plataforma: Jitsi

#ComparteYlibérate



- Café con Plugins #04 -



Comunidad QGIS

QGIS 3.16.0 Hannover

El aquí y el ahora del SIG de código de uso libre.

Viernes 30 de octubre 2020

21:00 (Lima - UTC/GMT -5)

Plataforma: Youtube
<https://bit.ly/2TBQpSe>

#ComparteYlibérate



- Café con Plugins #06 -



QGISERA

Diana C. Mogrovejo Prado

Leyenda personalizada de un mapa arqueológico
en QGIS - nivel inicial

Martes 01 de diciembre 2020

21:00 (Lima - UTC/GMT -5)

Plataforma: Youtube
<https://bit.ly/2TBQpSe>

#ComparteYlibérate



- Café con Plugins #03 -



QGISERO

Hector Hugo Añamuro Luque

Detección y Monitoreo de Incendios Forestales
utilizando software libre

Viernes 23 de octubre 2020

21:00 (Lima - UTC/GMT -5)

Plataforma: Jitsi

#ComparteYlibérate



- Café con Plugins #05 -



QGISERO

Antony Marcos Barja Ingaruca

Personalización de gráficos
utilizando Dataplotly en QGIS

Viernes 13 de noviembre 2020


21:00 (Lima - UTC/GMT -5)

Plataforma: Youtube
<https://bit.ly/2TBQpSe>

#ComparteYlibérate



- Café con Plugins #07 -



QGISERO

Carlos Miguel Carbajal Llosa

Experiencias de las aplicaciones del QGIS en el
ámbito público y privado

Viernes 04 de diciembre 2020

18:00 (Lima - UTC/GMT -5)

Plataforma: Youtube
<https://bit.ly/2TBQpSe>

#ComparteYlibérate




 - Café con Plugins #08



QGISERO
 Narcélio de Sá
QGIS

Desenvolvimento de mapas temporais usando Atlas no QGIS

Martes 08 de diciembre 2020
 19:00 (Lima - UTC/GMT -5)
 21:00 (São Paulo - UTC/GMT -3)

#ComparteYlibérate

Plataforma: Youtube 
<https://bit.ly/2TBQpSe>




 - Café con Plugins #10



QGISERO
 Luis Eduardo Ferrer Cruz

Inspírate y desarrolla tus propios libros y mandalas desde Atlas en QGIS

Martes 22 de diciembre 2020
 19:00 (Lima - UTC/GMT -5)

#ComparteYlibérate

Plataforma: Youtube 
<https://bit.ly/2TBQpSe>




 - Café con Plugins #09



QGISERO
 Mauricio Márquez Goa

Dashboard con QGIS Desktop

Viernes 11 de diciembre 2020
 21:00 (Lima - UTC/GMT -5)

#ComparteYlibérate

Plataforma: Youtube 
<https://bit.ly/2TBQpSe>




 - Café con Plugins #11




QGISERO **QGISERO**
 Luis Eduardo Ferrer Cruz Antony Marcos Barja Ingaruca

Retos y desafíos para QGIS 3.28.0. Reflexiones y testeo de plugins

Viernes 7 de octubre 2022
 09:00 (Lima - UTC/GMT -5)


#ComparteYlibérate


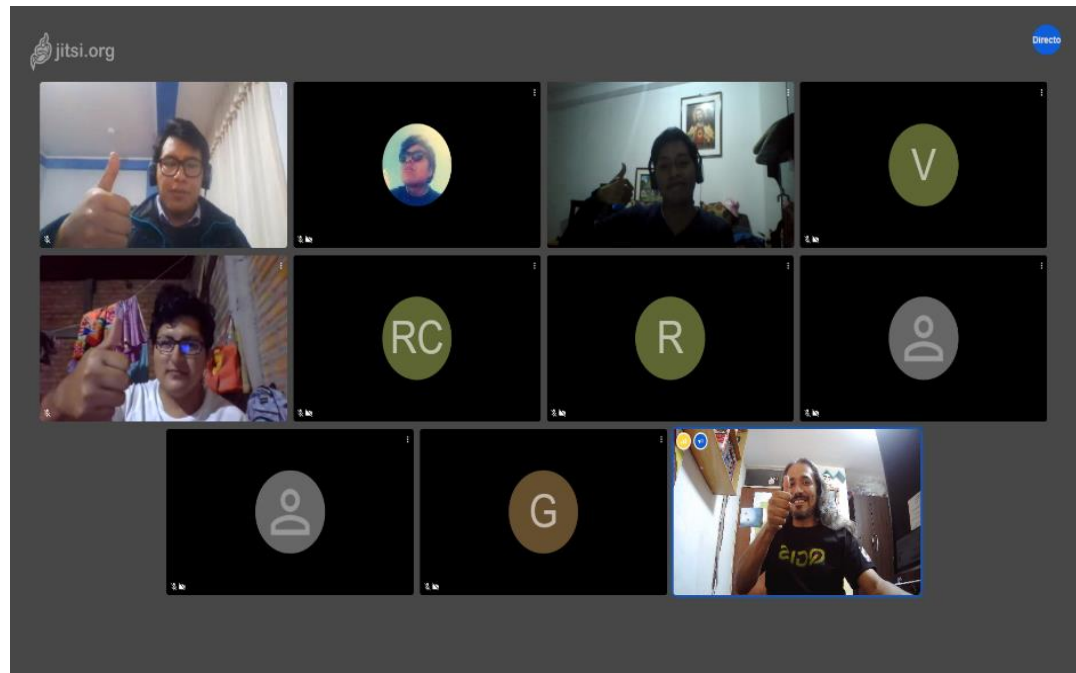
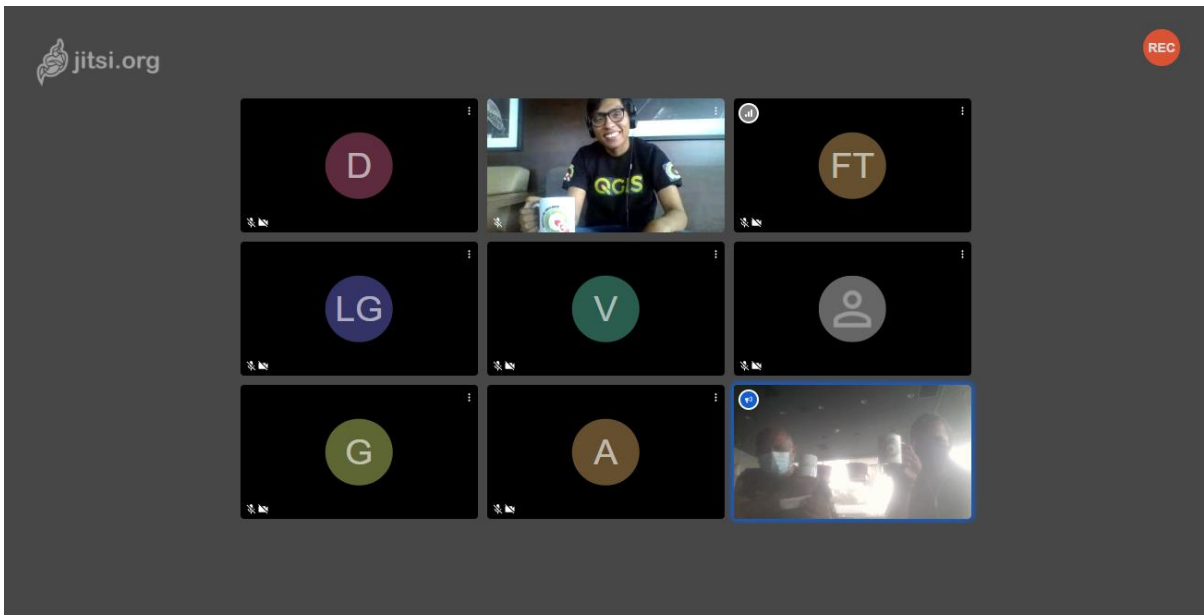
Plataforma: Youtube 
<https://bit.ly/3eerAtr>





UNIVERSIDAD NACIONAL MAYOR DE
SAN MARCOS
Universidad del Perú, Decana de América





PÉRDIDA DE BOSQUE ANUAL EN LAS MANCOMUNIDAD DE HUÁNUCO - UCAYALI

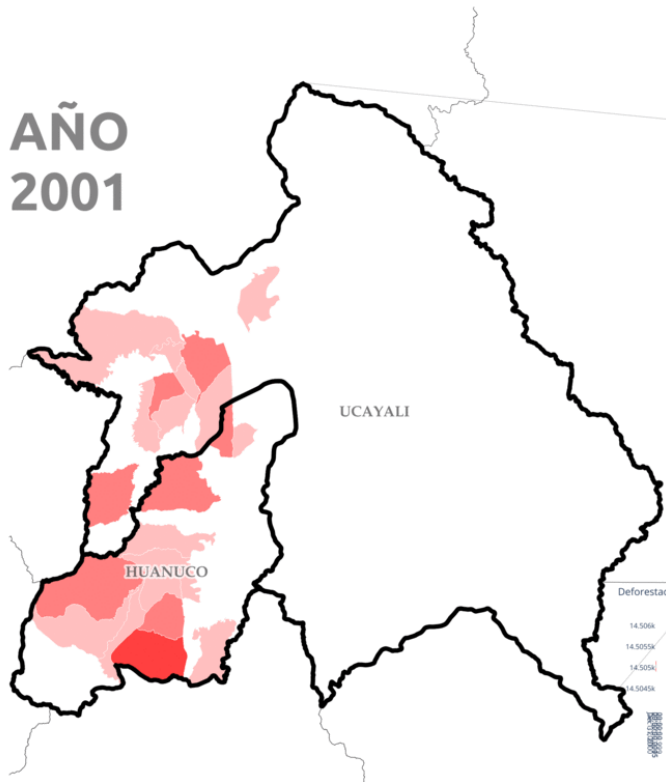
**AÑO
2001**



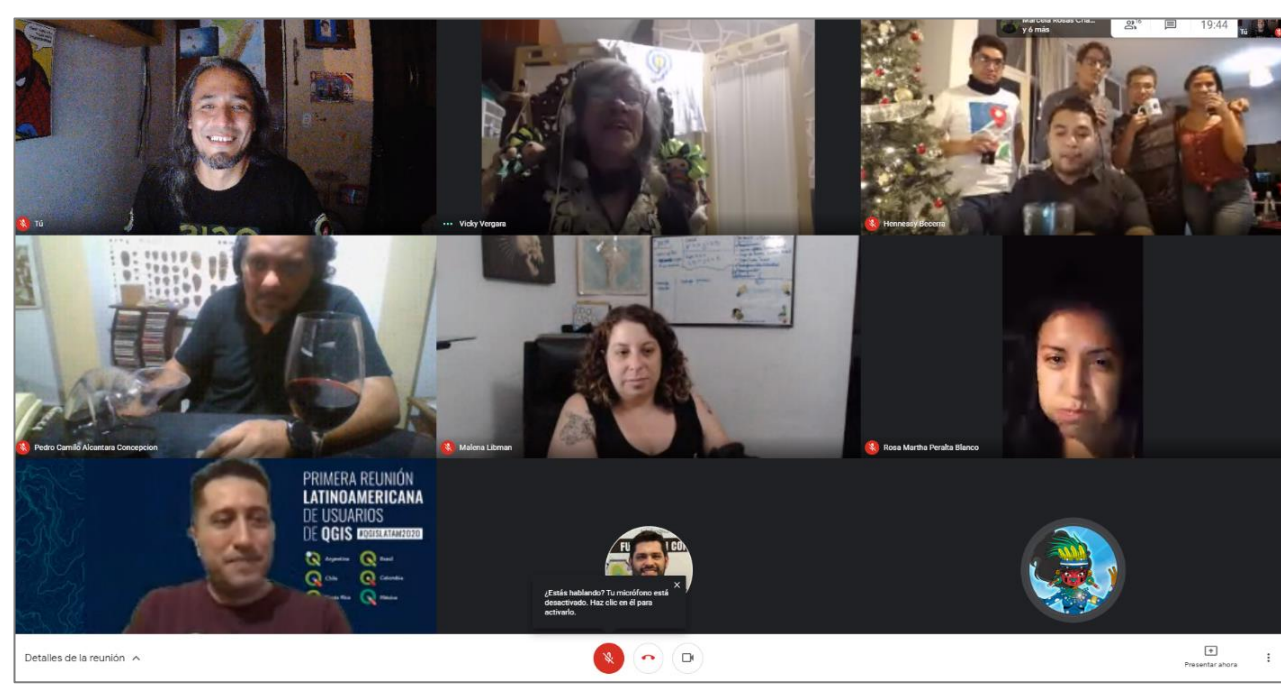
**Área deforestada
14505.03
Ha**

PÉRDIDA DE BOSQUE ANUAL EN LAS MANCOMUNIDAD DE HUÁNUCO - UCAYALI

**AÑO
2001**



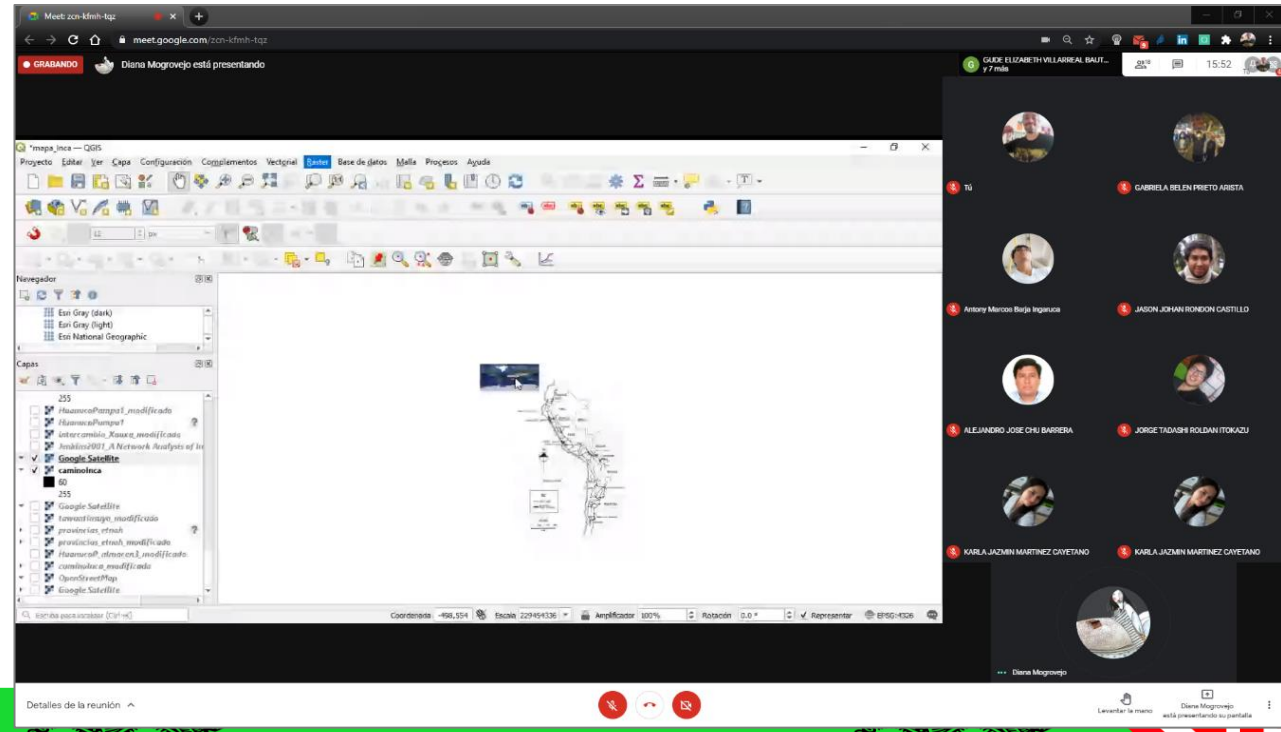
**Área deforestada
14505.03
Ha**



#30DayMapChallengeQGISPERU

Septiembre 2021


1. Puntos	11. 3D	21. Recursos hídricos
2. Líneas	12. Mapas no realizados con un software SIG	22. Educación
3. Polígonos	13. Raster	23- Límites políticos
4. Hexágonos	14. Cambio Climático	24. Elevación
5. Azul	15. Redes	35. COVID-19
6. Rojo	16. Áreas naturales	26. Mapas realizados con nuevos plugins
7. Verde	17. Mapas históricos	27. Grandes o pequeños datos
8. Amarillo	18. Usos del suelo	28. Mapas no geográficos
9. Monócromo	19. NULL	29. Mapas globales
10. Grilla	20. Población	30. Un mapa libre



Walsh Perú

It is an environmental company with more than 30 years of experience and using free GIS sources to enhance the quality of Peruvian lives.

Walsh Perú supports QGIS Perú project and promote workshops for offer GIS solutions.



QGIS CORE



Antony



Aníbal



Fernando



Diana




Lucho



Hugo

FOLLOW US!



¡ANCHATA YUPAYCHAYKUYKI LLAPALLANCHIKMAN!

¡MUCHAS GRACIAS A TODOS!

THANK YOU VERY MUCH FOR ALL!

IEDEREEN HEEL HARTELIJK BEDANKT!