

50 cool new things you can now do with KB's collection highlights



Olaf Janssen
olaf.janssen@kb.nl
@ookgezellig
slideshare.net/OlafJanssenNL
Q66439268

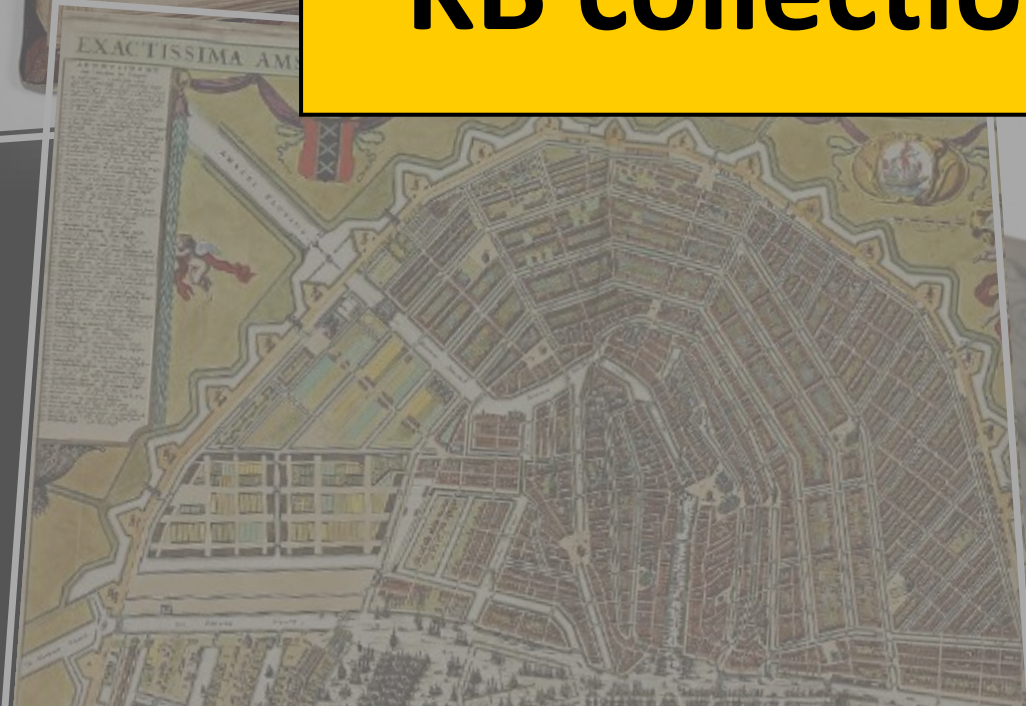
KB } nationale
bibliotheek

WikidataCon2021
Sat 30 October 2021, Online





KB collection highlights



Atlases




Atlas Ortelius
(1571)



City atlas by Frederik de Wit
(1698)



Alba amicorum (books of friendship)



Album amicorum Jacob Heyblocq
(17th c.)

Rembrandt



Album amicorum Samuel Johannes van den Bergh
(19th c.)



20th century



WW2 children's book
(1945)



1st Dutch Donald Duck
(1952)

Digitale topstukken

Een overzicht van alle digitale topstukken die op deze website beschikbaar zijn in hoge kwaliteit en met een inleiding in het Nederlands. Soms bevatten de topstukken ook rondleidingen en/of een transcriptie.

- > [A.B.C. for soldiers on leave](#)
- > [Aardig prentenboek](#)
- > [Aardige sprookjes](#)
- > [Album amicorum Jacoba Cornelia Bolten](#)
- > [Album amicorum Petronella Moens](#)
- > [Album amicorum Samuel Johannes van den Bergh](#)
- > [Alexander incunabel](#)
- > [Asta-theater programmaboeken](#)
- > [Atlas Ortelius](#)
- > [Atlas van Dirk van der Hagen](#)
- > [Beatrijs](#)
- > [Beloningsbrief voor de familie van Balthasar Gerards](#)
- > [Bout Psalter-Getijdenboek](#)
- > [Chassidische Legenden, deel 1](#)
- > [Chassidische Legenden, deel 2](#)
- > [Cheops](#)
- > [Dat heerlijke kerstfeest!](#)
- > [De Bazar, 15 juni 1887](#)
- > [De Lach, 27 maart 1925](#)
- > [De nieuwe rijsschool](#)

- > [Koddige avonturen van den vos en den ooievaar](#)
- > [Korte verhandeling van God, de mensch, en deszelvs welstand, door Benedictus de Spinoza](#)
- > [Kroniek van Jean Froissart](#)
- > [Kunst en samenleving](#)
- > [Lancelotcompilatie](#)
- > [Libelle](#)
- > [Liber Pantegni](#)
- > [Mare Liberum](#)
- > [Metamorphosis insectorum Surinamensium](#)
- > [Meisje... look out for a baby!](#)
- > [Mijnheer Prikkebeen](#)
- > [Naenia en Jan Toorop](#)
- > [Nederlandsche spreekwoorden](#)
- > [Nederlandsche vogelen van Nozeman en Sepp](#)
- > [Over boekkunst](#)
- > [Panorama, 2 juli 1913](#)
- > [Prent-A-B-Boekje](#)
- > [Prentenboek 'De boerderij'](#)
- > [Psalter van Eleonora van Aquitanië](#)
- > [Sint Nikolaas en zijn knecht](#)
- > [Specilla circularia, Johannes Hudde over telescopen](#)
- > [Sprookjes van Moeder de Gans](#)
- > [Stedenatlas De Wit](#)
- > [Trivulzio-getijdenboek](#)
- > [Viervoudig schouwspel van wonderen](#)
- > [Visboek van Adriaen Coenen](#)
- > [Wapenboek Beyeren](#)
- > [Wapenboek Nassau-Vianden](#)
- > [Wat is er op de kermis te zien?](#)
- > [Zweder getijdenboek](#)

72 collection highlights
on KB website


Typical presentation on KB website

Atlas Ortelius 1571

search [and] request number sort by year of publication
KW 1046 B 17 search less
 approximate search

shortlist title data search history Info on keywords

results

 Title: Theatre, oft Tooneel des aerdt-bodems ; waer inne te siene sijn de landt-tafelen van de geheele weerelt; met een corte verclaringe der seluer
Author: Abraham Ortelius (1527-1598)
Cartographer: Abraham Ortelius (1527-1598)
Translator: Peeter Heyns (1537-1598)
Year: [1571-1584]
Publisher: [S.l.] : [s.n.]
Printer: Coppens van Diest, Gillis (I) Antwerpen, 1533-1573
Deur versueck ende costen des auteurs is dit werk ghedruckt by Gielis van Diest ... tot Antwerpen

Note: Composiet atlas; bevat 53 kaarten met Nederlandse tekst uit de eerste editie van 1571, 16 kaarten van de eerste aanvulling uit 1573, 23 kaarten van de tweede aanvulling uit 1579 en 1 kaart van de derde aanvulling uit 1584; de tweede en derde aanvulling bevatten geen tekst
Vert. (door P. Heyns) van: Theatrum orbis terrarum

Extent: krt
Size: in-2

Request number: KW 1046 B 17
Loan indication: only available in the KB
Lending information: for inspection only
Availability: Request

1) Catalog record



KB

25bv – 26a

26av – 26b

26bv – 27a

pagina 60 / 200

2) Hi-res images in viewer

KB nationale bibliotheek Login NLI EN Menu Q

Leeszalen weer beperkt open per 26-5, Update 19-5

Home Thema's Atlanten Atlas Ortelius

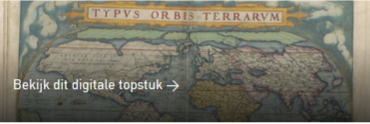
Atlas Ortelius

Permalink: <https://www.kb.nl/ortelius>
Downloads: [Wikimedia Commons](#)

3) Contextual article

De Atlas Ortelius is de eerste 'm...
Abraham Ortelius maakt zijn Th...
het eind van de zestiende eeuw in Antwerpen. Ortelius laat een aantal bestaande kaarten opnieuw tekenen in een standaardformaat en geeft ze uit als boek.

Op deze pagina vindt u een algemene inleiding bij de Atlas Ortelius. Wilt u direct naar het gedigitaliseerde boek? Klik dan op de link in dit plaatje:



Bekijk dit digitale topstuk →

Antwerpen: dé kaartenstad van de zestiende eeuw
In de zestiende eeuw zijn Frankrijk, Spanje en Engeland de machtigste landen van Europa. Vergeleken bij hen stellen Vlaanderen en Holland niet veel voor. Maar de kleine Nederlanden ontwikkelen een andere kracht: de internationale handel en scheepvaart, eerst binnen Europa, later over de hele wereld.

De Opstand van de Nederlanden tegen Spanje is een extra stimulans voor verre zeezeilen. Van oudsher voerden de Portugezen specerijen aan uit Indië, maar die handel komt door de oorlog stil te liggen. De bewoners van de Lage Landen moeten nu zelf op zoek naar leveranciers van de specerijen die Nederlanders zo zijn gaan waarderen.

Typical presentation on KB website

Atlas Ortelius 1571

search [and] request number sort by year of publication
KW 1046 B 17 search less
 approximate search

shortlist title data search history Info on keywords

results

Title: Theatre, of Tooneel des aerdt-bodems ; waer inne te siene sijn de landt-tafelen van de geheele weerelt; met een corte verclaringe der seluer
Author: Abraham Ortelius (1527-1598)
Cartographer: Abraham Ortelius (1527-1598)
Translator: Peeter Heyns (1537-1598)
Year: [1571-1584]
Publisher: [S.l.] : [s.n.]
Printer: Coppens van Diest, Gillis (I) Antwerpen, 1533-1573
Deur versueck ende costen des auteurs is dit werk
Note: Composiet atlas; bevat 53 kaarten met Nederlandse tekst; aanvulling uit 1573, 23 kaarten van de tweede aanvulling uit 1579 en 1 kaart van de derde aanvulling uit 1584; de tweede en derde aanvulling bevatten geen tekst
Vert. (door P. Heyns) van: Theatrum orbis terrarum
Extent: krt
Size: in-2
Request number: KW 1046 B 17
Loan indication: only available in the KB
Lending information: for inspection only
Availability: Request

Metadata

1) Catalog record



Images

2) Hi-res images in viewer

pagina 60 / 200

KB nationale bibliotheek Login NLI EN Menu Q

Leeszaalen weer beperkt open per 26-5. Update 19-5

Home Thema's Atlanten Atlas Ortelius

Atlas Ortelius

Permalink: <https://www.kb.nl/ortelius>
Downloads: [Wikimedia Commons](#)

Stories

3) Contextual article

De Atlas Ortelius is de eerste 'm...
Abraham Ortelius maakt zijn Th...
het eind van de zestiende eeuw in Antwerpen. Ortelius laat een aantal bestaande kaarten opnieuw tekenen in een standaardformaat en geeft ze uit als boek.

Op deze pagina vindt u een algemene inleiding bij de Atlas Ortelius. Wilt u direct naar het gedigitaliseerde boek? Klik dan op de link in dit plaatje:



Bekijk dit digitale topstuk →

Antwerpen: dé kaartenstad van de zestiende eeuw
In de zestiende eeuw zijn Frankrijk, Spanje en Engeland de machtigste landen van Europa. Vergeleken bij hen stellen Vlaanderen en Holland niet veel voor. Maar de kleine Nederlanden ontwikkelen een andere kracht: de internationale handel en scheepvaart, eerst binnen Europa, later over de hele wereld.

De Opstand van de Nederlanden tegen Spanje is een extra stimulans voor verre zeezeilen. Van oudsher voerden de Portugezen specerijen aan uit Indië, maar die handel komt door de oorlog stil te liggen. De bewoners van de Lage Landen moeten nu zelf op zoek naar leveranciers van de specerijen die Nederlanders zo zijn gaan waarderen.

search [and] | request number | sort by | year of publication |


KW 1046 B 17

approximate search

KB } nationale bibliotheek

shortlist | **title data** | search history | info on keywords | 1

results

 Title: T...
Author: A...
Cartographer: A...
Translator: P...
Year: [1...]
Publisher: [S...]
Printer: G...
B...
D...
C...
Note: C...
van de tweede aanvulling uit 1579 en 1 kaart van de derde aanvulling uit 1584; de tweede en derde aanvulling bevatten geen tekst
Vert. (door P. Heyns) van: Theatrum orbis terrarum
Extent: krt
Size: in-2
Request number: KW 1046 B 17
Loan indication: only available in the KB
Lending information: for inspection only
Availability: Request

This presentation on kb.nl has limited interaction and reuse options!

Old paradigm:
KB collection highlights are *read/view-only*



KB } nationale bibliotheek

Login NLI EN

Menu Q

Leestalen weer bevocht open per 29-5, Update 19-5

Lezen Atlas Ortelius

Ortelius

kb.nl/ortelius

Commons

is de eerste "moderne" wereldatlas.
maakt zijn Theatrum orbis terrarum aan
tjende eeuw in Antwerpen. Ortelius laat
de kaarten opnieuw tekenen in een
en geeft ze uit als boek.
en algemene inleiding bij de Atlas Ortelius. Wilt u
eerde boek? Klik dan op de link in dit plaatje:

ORBITERRARVM

opstuk →

ortenstad van de zestiende eeuw
enkrijk, Spanje en Engeland de machtigste landen
en stellen Vlaanderen en Holland niet veel voor:
ontwikkelen een andere kracht: de internationale
binnen Europa, later over de hele wereld.
De Opstand van de Nederlanden tegen Spanje is een extra stimulans voor
verre zeereizen. Van oudsher voerden de Portugezen specerijen aan uit Indië,
maar die handel komt door de oorlog stil te liggen. De bewoners van de Lage
Landen moeten nu zelf op zoek naar leveranciers van de specerijen die
Nederlanders zo zijn gaan waarderen.

pagina 60 / 200 26bv - 27a



50 cool new things you can now do with KB's collection highlights - Part 1, Introduction

In this series of 5 articles I show the added value of putting images and metadata of digitised collection highlights of the KB, national library of the Netherlands, into the



Wikimedia infrastructure. By putting our collection highlights into Wikidata, Wikimedia Commons and Wikipedia, dozens of new functionalities have been added. As a result of Wikifying this collection, you can now do things with these highlights that were not possible before.

Collection highlights of the KB

Before I begin to unfold the bits & tools in the right hand knife one by one in the next four articles, let me tell a bit more about the collection highlights of the KB, and which things you can do with them on the native websites of the KB.

The more than 70 highlights of the KB are collection items that are of particular cultural or historical value. Ranging from the early Middle Ages to the 20th century, they comprise manuscripts, books, magazines, armorials, atlases, alba amicorum, childrens's books and even photo albums. All objects have been digitised in high resolution and are presented

<https://kbnlwikimedia.github.io/KBCollectionHighlights/stories/Cool%20new%20things%20you%20can%20now%20do%20with%20the%20KB's%20collection%20highlights/Part%201%2C%20Introduction.html>



50 cool new things you can now do with the KB collection highlights - Part 1, 2, 3, 4, 5

In this series of 5 articles I show the added value of putting images and metadata of digitised collection highlights of the KB, national library of the Netherlands, into the

Wikimedia infrastructure. By putting our collection highlights on Wikipedia, dozens of new functionalities have been added. As a result, you can now do things with these highlights that were not possible before.



Collection highlights of the KB

Before I begin to unfold the bits & tools in the right hand knife, I want to tell a bit more about the collection highlights of the KB, and what you can do on the native websites of the KB.

The more than 70 highlights of the KB are collection items that have been digitised. Ranging from the early Middle Ages to the 20th century, they include armorials, atlases, alba amicorum, children's books and even maps. They are in high resolution and are presented as [browse books on the](#)

Limitations

These functionalities offer decent ways to interact with the objects, but they have their limitations. For instance, if you

- want to get a quick visual impression/overview of all highlights combined
- want to download all pm. 11.0000 images from the out-of-copyright (public domain) highlights in various resolutions
- want to have the highlights as PDFs
- want to search for things and objects depicted in the highlights
- want to request a list of all highlights and/or the above-mentioned browse indexes in CSV, XML or JSON formats
- want to get overviews of which people (authors, makers, publishers, printers, illustrators, translators, owners, collectors) and locations (including lat-longs) are related to which highlights
- want to make data visualisations of the highlights (timelines, maps, bubble charts etc.)
- want ready-to-use Python/PHP/Java scripts to be able to process the KB highlights in other (external) products & services
- want to publish the metadata of the highlights as 5* Linked Open Data

... then the KB websites can't help you. But thanks to a recent project to Wikify our highlights, these kinds of functionalities - and many more - have now become available.

New audiences for our highlights

If you are a *classical heritage consumer* and want to simply *discover, view or read* KB's collection highlights, the 'read/view-only' functionalities offered on KB's native websites are probably good enough for you. In many cases you won't be bothered by the types of 'technical' limitations mentioned above.

However, if you are a *creator/developer* and want to actually *reuse or build upon* our highlights you are probably looking for ways to interact with these objects in more flexible, targeted, automated or programmatic ways. Ideally, you would like the highlights to be 'decomposable' into individual building blocks (like LEGO® bricks) which you can then rearrange into new custom apps, services, products or data

Old paradigm:
KB collection highlights are *read/view-only*

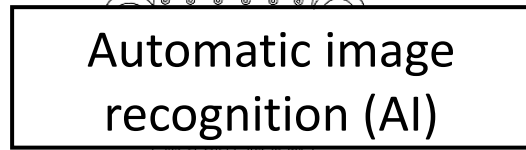
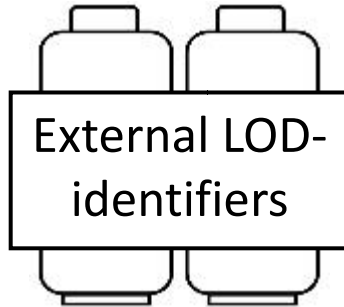
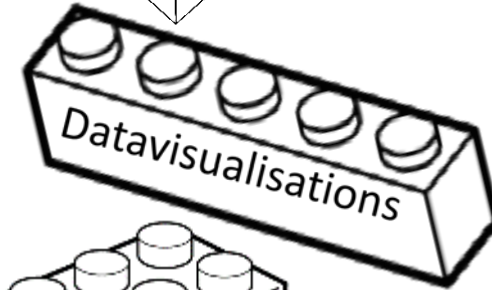
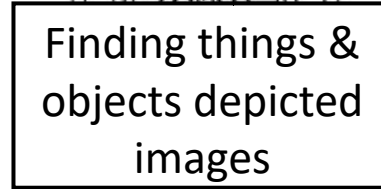
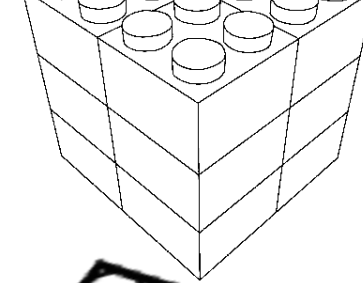

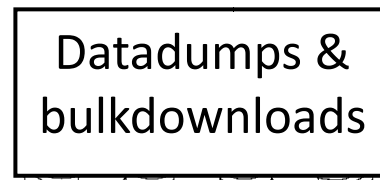


New paradigm:
KB collection highlights are *building blocks*

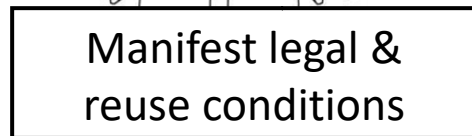
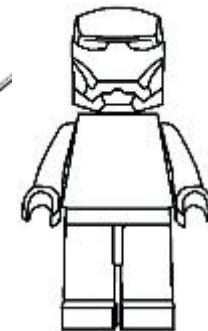
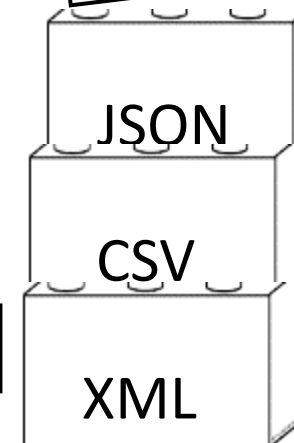

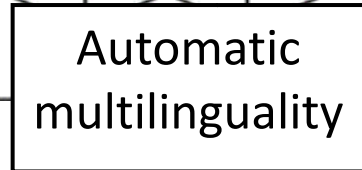
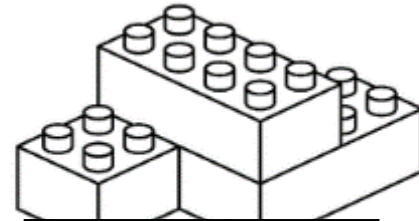
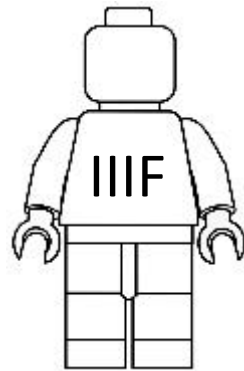
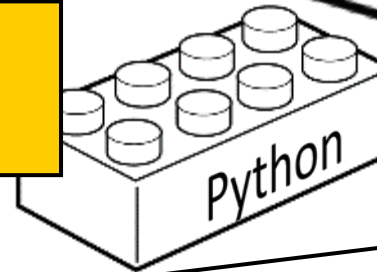


Building blocks for the tech communities:
Developers, app builders, digital humanities, big tech, data scientists, AIs, hackathons, LOD community, Europeana etc.





The unboxing



Many LEGO[®] bricks we needed
are readily available in



WIKIDATA

+



WIKIMEDIA
COMMONS

+



WIKIPEDIA

Open metadata

Open images

Open stories

Wikifying KB's collection highlights



50 cool new things you can now do with the KB's collection highlights - Part 1, Introduction

In this series of 5 articles I show the added value of putting images and metadata of digitised collection highlights of the KB, national library of the Netherlands, into the Wikimedia infrastructure. By putting our collection highlights in Wikipedia, dozens of new functionalities have been added. As a result, you can now do things with these highlights that were not possible before.



Collection highlights of the KB

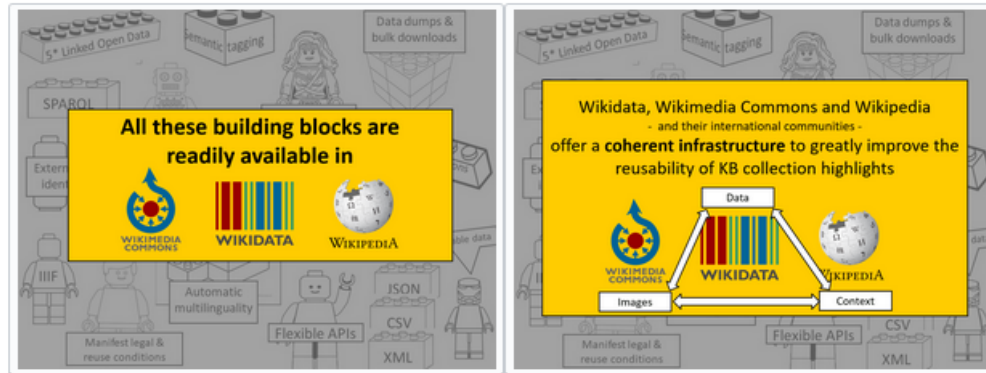
Before I begin to unfold the bits & tools in the right hand knife of this series, I want to tell a bit more about the collection highlights of the KB, and which functionalities are available on the native websites of the KB.

The more than 70 highlights of the KB are collection items that are digitised in high resolution and are presented as browser-based

Wikifying KB's collection highlights

If you look closely at our LEGO® box, you'll notice that its 'powered by' Wikidata, Wikimedia Commons and Wikipedia. This is no coincidence, as many of the building blocks we were looking for were readily available in the Wikimedia infrastructure. Think for instance:

- an open platform for uploading, describing, curating and sharing 1000s of public domain images of KB's highlights (*Wikimedia Commons*)
- an open platform for creating, managing, linking and sharing multilingual 5* Linked Open Data under CC0-licensing (*Wikidata*)
- an open and extremely well-visited platform for providing context for our highlights (*Wikipedia*)
- with SPARQL endpoints (*Wikidata and Wikimedia Commons*)
- and REST APIs delivering machine readable outputs in CSV, JSON or RDF (*all three*)
- and data visualisation tools (*Wikidata and Wikimedia Commons*)
- with good integrations for Python, PHP and many other popular languages.



Furthermore, the contents of this box are

- *Free* - the Wikimedia infrastructure is a **public utility** that is just out there for anyone to use and benefit from, for free, without any membership, license and/or management fees. This meant the KB could budget and run the project with personnel costs *only*, as no material costs for IT hosting, licensing, tooling etc. were needed.
- *No burden* for KB's internal IT operations. Running all infrastructure outside the KB is putting no extra burden on our already overstressed IT department.

<https://kbn/wikimedia.github.io/KBCollectionHighlights/stories/Cool%20new%20things%20you%20can%20now%20do%20with%20the%20KB's%20collection%20highlights/Part%201%2C%20Introduction.html>


from Wikimedia Commons or

Wikifying KB's collection highlights


search [and] request number sort by year of publication
KW 1046 B 17 search less
 approximate search

shortlist title data search history Info on keywords 1

results

 Title: [Theatre, of Tooneel des aerdt-bodems ; waer inne te siene sijn de landt-tafelen van de geheele weerelt; met een corte verclaringe der seluer](#)
Author: [Abraham Ortelius \(1527-1598\)](#)
Cartographer: [Abraham Ortelius \(1527-1598\)](#)
Translator: [Peeter Heyns \(1537-1598\)](#)
Year:
Publisher:
Printer: **1) Catalog record**
Note: [... ghebruyckt by Gielis van Diest ... tot Antwerpen](#)
... uit de eerste editie van 1571, 16 kaarten van de eerste aanvulling uit 1573, 23 kaarten
aanvulling uit 1584; de tweede en derde aanvulling bevatten geen tekst
Vert. (door P. Heyns) van: Theatrum orbis terrarum
Extent: krt
Size: in-2
Request number: KW 1046 B 17
Loan indication: only available in the KB
Lending information: for inspection only
Availability: [Request](#)

KB



pagina 60 / 200

KB nationale bibliotheek Login NL | EN Menu Q

Leeszaal weer beperkt open per 26-5. Update 19-5


Home Thema's Atlanten Atlas Ortelius

Atlas Ortelius

Permalink: <https://www.kb.nl/ortelius>
Downloads: [Wikimedia Commons](#)

De Atlas Ortelius is de eerste 'moderne' wereldatlas. Abraham Ortelius maakt zijn Theatrum orbis terrarum aan het eind van de zestiende eeuw in Antwerpen. Ortelius laat een aantal bestaande kaarten opnieuw tekenen in een standaardformaat en geeft ze uit als boek.

Op deze pagina vindt u een algemene inleiding bij de Atlas Ortelius. Wilt u direct naar het gedigitaliseerde boek? Klik dan op de link in dit plaatje:



Bekijk dit digitale topstuk →

Antwerpen: dé kaartenstad van de zestiende eeuw
In de zestiende eeuw zijn Frankrijk, Spanje en Engeland de machtigste landen van Europa. Vergeleken bij hen stellen Vlaanderen en Holland niet veel voor. Maar de kleine Nederlanden ontwikkelen een andere kracht: de internationale handel en scheepvaart, eerst binnen Europa, later over de hele wereld.


De Opstand van de Nederlanden tegen Spanje is een extra stimulans voor verre zee-reizen. Van oudsher voerden de Portugezen specerijen aan uit Indië, maar die handel komt door de oorlog stil te liggen. De bewoners van de Lage Landen moeten nu zelf op zoek naar leveranciers van de specerijen die Nederlanders zo zijn gaan waarderen.

Wikifying KB's collection highlights


search [and] request number sort by year of publication
KW 1046 B 17 search less
 approximate search

shortlist title data search history Info on keywords 1


results

 Title: Theatre, of Tooneel des aerdt-bodems ; waer inne te siene sijn de landt-tafelen van de uer
Author: Abraham Ortelius (1527-1598)
Cartographer: Abraham Ortelius (1527-1598)
Translator: Peeter Heyns (1537-1598)
Year:
Publisher:
Printer:
Note:
Vert. (door P. Heyns) van: Theatrum orbis terrarum
Extent: krt
Size: in-2
Request number: KW 1046 B 17
Loan indication: only available in the KB
Lending information: for inspection only
Availability: Request

1) Catalog record

Metadata to

WIKIDATA

KB



pagina 60 / 200

25bv - 26a
26av - 26b
26bv - 27a

KB nationale bibliotheek Login NL | EN Menu Q

Leeszalen weer beperkt open per 26-5. Update 19-5


Home Thema's Atlassen Atlas Ortelius

Atlas Ortelius

Permalink: <https://www.kb.nl/ortelius>
Downloads: [Wikimedia Commons](#)

De Atlas Ortelius is de eerste 'moderne' wereldatlas. Abraham Ortelius maakt zijn Theatrum orbis terrarum aan het eind van de zestiende eeuw in Antwerpen. Ortelius laat een aantal bestaande kaarten opnieuw tekenen in een standaardformaat en geeft ze uit als boek.

Op deze pagina vindt u een algemene inleiding bij de Atlas Ortelius. Wilt u direct naar het gedigitaliseerde boek? Klik dan op de link in dit plaatje:



Bekijk dit digitale topstuk ->

Antwerpen: dé kaartenstad van de zestiende eeuw

In de zestiende eeuw zijn Frankrijk, Spanje en Engeland de machtigste landen van Europa. Vergeleken bij hen stellen Vlaanderen en Holland niet veel voor. Maar de kleine Nederlanden ontwikkelen een andere kracht: de internationale handel en scheepvaart, eerst binnen Europa, later over de hele wereld.

De Opstand van de Nederlanden tegen Spanje is een extra stimulans voor verre zee-reizen. Van oudsher voerden de Portugezen specerijen aan uit Indië, maar die handel komt door de oorlog stil te liggen. De bewoners van de Lage Landen moeten nu zelf op zoek naar leveranciers van de specerijen die Nederlanders zo zijn gaan waarderen.

Atlas Ortelius 1571, collection KB (Q67465742)

collection highlight from the National Library of the Netherlands

[edit](#)

Atlas Ortelius | Theatre, oft Toonneel des aerdt-bodems ; waer inne te siene sijn de landt-tafelen van de geheele weerelt: met een corte verclaringe der seluer | Theatrum Orbis Terrarum

[In more languages](#)

Configure

Language	Label	Description	Also known as
English	Atlas Ortelius 1571, collection KB	collection highlight from the National Library of the Netherlands	Atlas Ortelius Theatre, oft Toonneel des aerdt... Theatrum Orbis Terrarum
Dutch	Atlas Ortelius 1571, collectie KB	Nederlandse editie uit 1571 van Theatrum Orbis Terrarum van Abraham Ortelius, Topstuk collectie KB	Theatre, oft Toonneel des aerdt...
German	Theatrum Orbis Terrarum 1571	No description defined	Ortelius Atlas Ortelius-Atlas
French	Theatrum Orbis Terrarum 1571	trésor de la collection de la Bibliothèque royale	

All entered languages

Statements

instance of

version, edition, or translation

1 reference

atlas

1 reference

[+ add value](#)

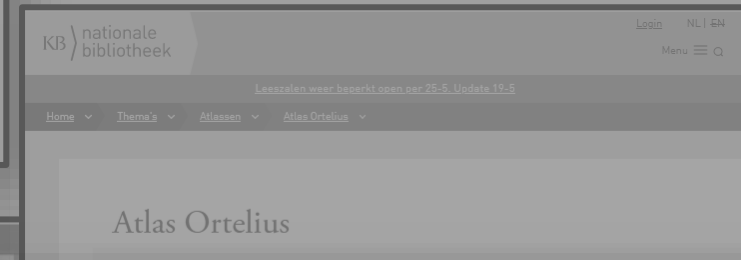
image



[edit](#)

<https://www.wikidata.org/wiki/Q67465742>

g KB's collection highlights



collection [Koninklijke Bibliotheek](#) [edit](#)

subject has role **collection highlight**

2 references

[+ add value](#)




Wikifying KB's collection highlights

search [and] request number sort by year of publication
KW 1046 B 17 search less
 approximate search

shortlist title data search history Info on keywords 1

results

 Title: Theatre, oft Tooneel des aerdt-bodems ; waer inne te siene sijn de landt-tafelen van de ...
Author: Abraham Ortelius (1527-1598)
Cartographer: Abraham Ortelius (1527-1598)
Translator: Peeter Heyns (1537-1598)
Year: [1571-1584]
Publisher: [S.l.] : [s.n.]
Printer: Coppens van Diest, Gillis (I) Antwerpen, 1533-1573
Deur versueck ende costen des auteurs is dit werk ghedruckt by Gielis van Diest ... tot ...
Note: Composiet atlas; bevat 53 kaarten met Nederlandse tekst uit de eerste editie van 1571 van de tweede aanvulling uit 1579 en 1 kaart van de derde aanvulling uit 1584; de tweede Vert. (door P. Heyns) van: Theatrum orbis terrarum
Extent: krt
Size: in-2
Request number: KW 1046 B 17
Loan indication: only available in the KB
Lending information: for inspection only
Availability: Request

Metadata to



2) Hi-res images in viewer



KB

25bv - 26a

26av - 26b

26bv - 27a

pagina 60 / 200

KB nationale bibliotheek Login NL | EN Menu Q

Leeszaal weer beperkt open per 26-5. Update 19-5


Home Thema's Atlanten Atlas Ortelius

Atlas Ortelius

Permalink: <https://www.kb.nl/ortelius>
Downloads: [Wikimedia Commons](#)

De Atlas Ortelius is de eerste 'moderne' wereldatlas. Abraham Ortelius maakt zijn Theatrum orbis terrarum aan het eind van de zestiende eeuw in Antwerpen. Ortelius laat een aantal bestaande kaarten opnieuw tekenen in een standaardformaat en geeft ze uit als boek.

Op deze pagina vindt u een algemene inleiding bij de Atlas Ortelius. Wilt u direct naar het gedigitaliseerde boek? Klik dan op de link in dit plaatje:



Bekijk dit digitale topstuk →

Antwerpen: dé kaartenstad van de zestiende eeuw

In de zestiende eeuw zijn Frankrijk, Spanje en Engeland de machtigste landen van Europa. Vergeleken bij hen stellen Vlaanderen en Holland niet veel voor. Maar de kleine Nederlanden ontwikkelen een andere kracht: de internationale handel en scheepvaart, eerst binnen Europa, later over de hele wereld.


De Opstand van de Nederlanden tegen Spanje is een extra stimulans voor verre zee-reizen. Van oudsher voerden de Portugezen specerijen aan uit Indië, maar die handel komt door de oorlog stil te liggen. De bewoners van de Lage Landen moeten nu zelf op zoek naar leveranciers van de specerijen die Nederlanders zo zijn gaan waarderen.

Wikifying KB's collection highlights

search [and] request number sort by year of publication
KW 1046 B 17 search less
 approximate search

shortlist title data search history Info on keywords 1

results

 Title: Theatre, oft Tooneel des aerdt-bodems ; waer inne te siene sijn de landt-tafelen van de ...
Author: Abraham Ortelius (1527-1598)
Cartographer: Abraham Ortelius (1527-1598)
Translator: Peeter Heyns (1537-1598)
Year: [1571-1584]
Publisher: [S.l.] : [s.n.]
Printer: Coppens van Diest, Gillis (I) Antwerpen, 1533-1573
Deur versueck ende costen des auteurs is dit werk ghedruckt by Gielis van Diest ... tot
Note: Composiet atlas; bevat 53 kaarten met Nederlandse tekst uit de eerste editie van 1571 van de tweede aanvulling uit 1579 en 1 kaart van de derde aanvulling uit 1584; de tweede Vert. (door P. Heyns) van: Theatrum orbis terrarum
Extent: krt
Size: in-2
Request number: KW 1046 B 17
Loan indication: only available in the KB
Lending information: for inspection only
Availability: Request


Metadata to



KB

2) Hi-res images in viewer

Images to



pagina 60 / 200

25bv - 26a
26av - 26b
26bv - 27a

KB nationale bibliotheek Login NLI EN Menu Q

Leeszaal weer beperkt open per 26-5. Update 19-5


Home Thema's Atlanten Atlas Ortelius

Atlas Ortelius

Permalink: <https://www.kb.nl/ortelius>
Downloads: [Wikimedia Commons](#)

De Atlas Ortelius is de eerste 'moderne' wereldatlas. Abraham Ortelius maakt zijn Theatrum orbis terrarum aan het eind van de zestiende eeuw in Antwerpen. Ortelius laat een aantal bestaande kaarten opnieuw tekenen in een standaardformaat en geeft ze uit als boek.

Op deze pagina vindt u een algemene inleiding bij de Atlas Ortelius. Wilt u direct naar het gedigitaliseerde boek? Klik dan op de link in dit plaatje:



Bekijk dit digitale topstuk →

Antwerpen: dé kaartenstad van de zestiende eeuw

In de zestiende eeuw zijn Frankrijk, Spanje en Engeland de machtigste landen van Europa. Vergeleken bij hen stellen Vlaanderen en Holland niet veel voor. Maar de kleine Nederlanden ontwikkelen een andere kracht: de internationale handel en scheepvaart, eerst binnen Europa, later over de hele wereld.

De Opstand van de Nederlanden tegen Spanje is een extra stimulans voor verre zee-reizen. Van oudsher voerden de Portugezen specerijen aan uit Indië, maar die handel komt door de oorlog stil te liggen. De bewoners van de Lage Landen moeten nu zelf op zoek naar leveranciers van de specerijen die Nederlanders zo zijn gaan waarderen.

Category:Collection highlights of Koninklijke Bibliotheek

Wikimedia Commons in het Nederlands

From Wikimedia Commons, the free media repository



• Media uptake [🔗](#)

Subcategories

This category has the following 61 subcategories, out of 61 total.

A

- ▶ Aardige sprookjes (2 C, 1 P, 51 F)
- ▶ Admirandorum quadruplex spectaculum (4 C, 1 P, 73 F)
- ▶ Album amicorum Jacoba Bolten (1 C, 1 P, 74 F)
- ▶ Album amicorum van Jacobus Heyblocq (3 C, 1 P, 248 F)
- ▶ Album amicorum van Petronella Moens (1 C, 1 P, 196 F)
- ▶ Album amicorum van Samuel Johannes van den Bergh (1 P, 55 F)
- ▶ Armorial de Beyeren (11 C, 1 P, 129 F)
- ▶ Atlas de Wit 1698 (1 P, 156 F)
- ▶ Atlas Ortelius 1571 (1 P, 204 F)
- ▶ Atlas van der Hagen (4 C, 5 P, 490 F)

B

- ▶ Book of hours by the Master of Zweder van Culemborg - KB 79K2 (1 C, 1 P, 311 F)
- ▶ Book of hours of Simon de Varie (4 C, 1 P, 435 F)
- ▶ Book of hours Wolfgang Hopyl (1 C, 1 P, 238 F)
- ▶ Bout Psalter-Hours KB 79K11 (1 C, 1 P, 51 F)
- ▶ Buiten waar de vogels fluiten (1 C, 1 P, 13 F)

C

- ▶ Calligraphy album of Guillaume Silvius (1 C, 1 P, 109 F)
- ▶ Chassidische Legenden (1) (1 F)
- ▶ Chassidische Legenden (2) (3 F)
- ▶ Cheops (poem) (1 C, 1 P, 12 F)
- ▶ Chroniques de Froissart, vol 1 - Den Haag, KB : 72 A 25 (c.1410) (2 C, 1 P, 764 F)

- ▶ De boerderij - nieuw prentenboek (2 C, 1 P, 10 F)
- ▶ De Nieuwe Rijsschool (2 C, 1 P, 23 F)
- ▶ Den Haag KB 76 E 5 (3 C, 1 P, 27 F)
- ▶ Der naturen bloeme - KB KA 16 (3 C, 1 P, 325 F)
- ▶ Die hystorie vanden grooten Coninck Alexander (KW 172 C 22) (1 C, 1 P, 114 F)

E

- ▶ Een aardig prentenboek met leerzame vertellingen (1860) (1 C, 1 P, 22 F)
- ▶ Egmond Gospels (3 C, 1 P, 451 F)

G

- ▶ Gruuthuse manuscript (1 C, 1 P, 174 F)

H

- ▶ Haags liederenhandschrift (1 C, 1 P, 141 F)
- ▶ Hoe de vogels aan een koning kwamen (1 C, 1 P, 32 F)
- ▶ Hoera! Wij gaan op reis (1 C, 1 P, 13 F)
- ▶ Hot Printing (1 C, 1 P, 23 F)
- ▶ Hours of Philip the Good (1 C, 1 P, 714 F)

K

- ▶ Kattendijkekroniek (ca. 1491) - KB 1900A008 (1 C, 1 P, 1133 F)
- ▶ Kleine gedigten voor kinderen - KB copy (1 C, 1 P, 169 F)
- ▶ Koddige avonturen van den vos en den ooievaar (1 C, 1 P, 22 F)
- ▶ Kunst en samenleving (KB - KW 1310 F 3) (2 C, 1 P, 182 F)

L

- ▶ Lancelotcompilatie KB 129A10 (1 C, 1 P, 482 F)

- ▶ Metamorphosis Merian - KB copy (1 C, 1 P, 126 F)
- ▶ Mijnheer Prikkebeen (1 C, 1 P, 80 F)

N

- ▶ Naenia - KW 2294 B 34 (1 C, 1 P, 37 F)
- ▶ Nederlandsche spreekwoorden - prentenboek voor kinderen (1 C, 1 P, 19 F)
- ▶ Nederlandsche vogelen van Nozeman en Sepp (1 C, 6 P, 264 F)

P

- ▶ Prent-A-B-Boekje (1 C, 1 P, 25 F)
- ▶ Psalter of Eleanor of Aquitaine (ca. 1185) - KB 76F13 (1 P, 351 F)

R

- ▶ Recueil des histoires de Troyes (1 C, 1 P, 393 F)
- ▶ Reward letter of King Filip II of Spain to family of Balthasar Gerards, 1590 (1 C, 1 P, 13 F)

S

- ▶ Sint Nikolaas en zijn knecht (1 C, 1 P, 36 F)
- ▶ Specilla circularia, Johannes Hudde (1 C, 1 P, 9 F)
- ▶ Spinoza, Korte verhandeling van God, de mensch, en deszelvs welstand - Manuscript (1 C, 1 P, 398 F)
- ▶ Sprookjes uit de nalatenschap van Moeder de Gans (1 C, 1 P, 145 F)
- ▶ Stirpivm insignium nobilitatis, tum etiam sodalium (1 C, 1 P, 113 F)

T

- ▶ Trivulzio-getijdenboek - Koninklijke Bibliotheek Ms SMC 1 (1 C, 1 P, 611 F)

V


https://commons.wikimedia.org/wiki/Category:Collection_highlights_of_Koninklijke_Bibliotheek

Wikifying KB's collection highlights

search [and] request number sort by year of publication
KW 1046 B 17 search less
 approximate search

shortlist title data search history Info on keywords 1

results

 Title: Theatre, oft Tooneel des aerdt-bodems ; waer inne te siene sijn de landt-tafelen van de ...
Author: Abraham Ortelius (1527-1598)
Cartographer: Abraham Ortelius (1527-1598)
Translator: Peeter Heyns (1537-1598)
Year: [1571-1584]
Publisher: [S.l.] : [s.n.]
Printer: Coppens van Diest, Gillis (I) Antwerpen, 1533-1573
Deur versueck ende costen des auteurs is dit werk ghedruckt by Gielis van Diest ... tot
Note: Composiet atlas; bevat 53 kaarten met Nederlandse tekst uit de eerste editie van 1571 van de tweede aanvulling uit 1579 en 1 kaart van de derde aanvulling uit 1584; de tweede Vert. (door P. Heyns van: Theatrum orbis terrarum
Extent: krt
Size: in-2
Request number: KW 1046 B 17
Loan indication: only available in the KB
Lending information: for inspection only
Availability: Request

Metadata to



KB



Images to



WIKIMEDIA COMMONS

pagina 60 / 200

3) Contextual article

KB nationale bibliotheek Login NLI EN Menu Q

Leeszaal weer beperkt open per 26-5. Update 19-5

Home Thema's Atlanten Atlas Ortelius

Atlas Ortelius

Permalink: <https://www.kb.nl/ortelius>
Downloads: [Wikimedia Commons](#)

De Atlas Ortelius is de eerste 'moderne' wereldatlas. Abraham Ortelius maakt zijn Theatrum orbis terrarum aan het eind van de zestiende eeuw in Antwerpen. Ortelius laat een aantal bestaande kaarten opnieuw tekenen in een nieuw boek.

Bekijk bij de Atlas Ortelius. Wilt u meer weten over de link in dit plaatje:



Bekijk dit digitale topstuk →

Antwerpen: dé kaartenstad van de zestiende eeuw

In de zestiende eeuw zijn Frankrijk, Spanje en Engeland de machtigste landen van Europa. Vergeleken bij hen stellen Vlaanderen en Holland niet veel voor. Maar de kleine Nederlanden ontwikkelen een andere kracht: de internationale handel en scheepvaart, eerst binnen Europa, later over de hele wereld.


De Opstand van de Nederlanden tegen Spanje is een extra stimulans voor verre zee-reizen. Van oudsher voerden de Portugezen specerijen aan uit Indië, maar die handel komt door de oorlog stil te liggen. De bewoners van de Lage Landen moeten nu zelf op zoek naar leveranciers van de specerijen die Nederlanders zo zijn gaan waarderen.

Wikifying KB's collection highlights

search [and] request number sort by year of publication
KW 1046 B 17 search less
 approximate search

shortlist title data search history Info on keywords 1

results

 Title: Theatre, oft Tooneel des aerdt-bodems ; waer inne te siene sijn de landt-tafelen van de ...
Author: Abraham Ortelius (1527-1598)
Cartographer: Abraham Ortelius (1527-1598)
Translator: Peeter Heyns (1537-1598)
Year: [1571-1584]
Publisher: [S.l.] : [s.n.]
Printer: Coppens van Diest, Gillis (I) Antwerpen, 1533-1573
Deur versueck ende costen des auteurs is dit werk ghedruckt by Gielis van Diest ... tot ...
Note: Composiet atlas; bevat 53 kaarten met Nederlandse tekst uit de eerste editie van 1571 van de tweede aanvulling uit 1579 en 1 kaart van de derde aanvulling uit 1584; de tweede Vert. (door P. Heyns) van: Theatrum orbis terrarum
Extent: krt
Size: in-2
Request number: KW 1046 B 17
Loan indication: only available in the KB
Lending information: for inspection only
Availability: Request

Metadata to



WIKIDATA

KB



Images to



WIKIMEDIA COMMONS

pagina 60 / 200

KB nationale bibliotheek Login NLI EN Menu Q

Leeszaalen weer beperkt open per 26-5. Update 19-5

Home Thema's Atlanten Atlas Ortelius

Atlas Ortelius

Permalink: <https://www.kb.nl/ortelius>
Downloads: [Wikimedia Commons](#)

De Atlas Ortelius is de eerste 'moderne' wereldatlas. Abraham Ortelius maakt zijn Theatrum orbis terrarum het eind van de zestiende eeuw in Antwerpen. Ortelius een aantal bestaande kaarten opnieuw tekener

Bekijk dit digitale topstuk →

Antwerpen: dé kaartenstad van de zestiende eeuw

In de zestiende eeuw zijn Frankrijk, Spanje en Engeland de machtigste landen van Europa. Vergeleken bij hen stellen Vlaanderen en Holland niet veel voor. Maar de kleine Nederlanden ontwikkelen een andere kracht: de internationale handel en scheepvaart, eerst binnen Europa, later over de hele wereld.

De Opstand van de Nederlanden tegen Spanje is een extra stimulans voor verre zee-reizen. Van oudsher voerden de Portugezen specerijen aan uit Indië, maar die handel komt door de oorlog stil te liggen. De bewoners van de Lage Landen moeten nu zelf op zoek naar leveranciers van de specerijen die Nederlanders zo zijn gaan waarderen.

3) Contextual article

Context to



WIKIPEDIA



WIKIPEDIA
De vrije encyclopedie

[Hoofdpagina](#)

[Vind een artikel](#)

[Vandaag](#)

[Etalage](#)

[Categorieën](#)

[Recente wijzigingen](#)

[Nieuwe artikelen](#)

[Willekeurige pagina](#)

[Informatie](#)

[Gebruikersportaal](#)

[Snelcursus](#)

[Hulp en contact](#)

[Doneren](#)

[Hulpmiddelen](#)

[Koppelingen vanaf deze pagina](#)

[Links naar deze pagina](#)

[Gerelateerde wijzigingen](#)

[Bestand uploaden](#)

[Speciale pagina's](#)

[Permanente koppeling](#)

[Paginagegevens](#)

[Wikidata-item](#)

[Afdrukken/exporteren](#)

[Boek maken](#)

[Downloaden als PDF](#)

[Printvriendelijke versie](#)

[In andere projecten](#)

[Wikimedia Commons](#)

Talen



[Koppelingen toevoegen](#)

Hub

Categorie **Overleg**

Categorie:Koninklijke Bibliotheek (Nederland)



Categorieën: [Cultuur in Den Haag](#) • [Wetenschappelijke literatuur](#) • [Bibliotheekwezen](#) • [Bouwwerk in Den Haag](#) • [Zelfstandig bestuursorgaan](#) • [Nationale bibliotheek](#) • [Bibliotheek in Nederland](#)

Artikelen gerelateerd aan de [Koninklijke Bibliotheek van Nederland](#) in Den Haag

Ondercategorieën

Deze categorie bevat de volgende 5 subcategorieën, van de 5 in totaal.

A

- ▶ [Album amicorum van de Koninklijke Bibliotheek \(Nederland\)](#) (3 P)

D

- ▶ [Directeur van de Koninklijke Bibliotheek \(Nederland\)](#) (11 P)

K

- ▶ [Kaart of atlas van de Koninklijke Bibliotheek \(Nederland\)](#) (3 P)
- ▶ [Kinderprentenboek van de Koninklijke Bibliotheek \(Nederland\)](#) (3 P)

M

- ▶ [Middeleeuws handschrift van de Koninklijke Bibliotheek \(Nederland\)](#) (18 P)

Artikelen in de categorie "Koninklijke Bibliotheek (Nederland)"

Deze categorie bevat de volgende 15 pagina's, van de 15 in totaal.

- [Koninklijke Bibliotheek \(Nederland\)](#)
- [Centraal Bestand Kinderboeken](#)
- [Cheops \(gedicht\)](#)
- [Delpher](#)
- [Digitale Bibliografie Nederlandse Geschiedenis](#)
- [Digitale Bibliotheek voor de Nederlandse Letteren](#)
- [Huis Huguetan](#)
- [Kennisbank Filosofie in Nederland](#)
- [Metamorfoze \(programma\)](#)

N

highlights

[Login](#) [NLI](#) [EN](#)

[Menu](#) [Q](#)

Context to



WIKIPEDIA



Wikification in progress



WikiProject *Collection highlights National Library of the Netherlands* (working environment)



Project page [Discussion](#)

Wikidata:WikiProject *Collection highlights National Library of the Netherlands*



This project is part of the Wikidata efforts of the Koninklijke Bibliotheek Nederland.

The wikidata item for this WikiProject is: [WikiProject *Collection highlights of the KB, national library of the Netherlands* \(Q94727761\)](#)

[Home](#)

[Overviews of collection highlights](#)

[Reuse](#)

[Publications, presentations etc](#)

[How you can help us](#)

[Project administration](#)

Project aims [\[edit | edit source \]](#)

This project aims to improve the findability, visibility and reusability of KB's collection highlights for both humans and machines by

1. creating and improving the Wikidata descriptions for all digitised KB collection highlights,
2. uploading their public domain images to Wikimedia Commons, reusing fields from Wikidata as much as possible to create image metadata
3. creating and improving the Wikipedia articles about them on Dutch and English Wikipedia

This project follows best practices and lessons learned during the [Alba amicorum Jacob Heyblocc](#) pilot project.

Results [\[edit | edit source \]](#)

Wikidata

- [Overviews of KB collection highlights](#)

Wikimedia Commons

- [Overview of public domain KB collection highlights](#)
- [Gallery of public domain KB collection highlights](#)

Dutch Wikipedia

- https://nl.wikipedia.org/wiki/Wikipedia:GLAM/Koninklijke_Bibliotheek_en_Nationaal_Archief/Topstukken (in Dutch)
- https://nl.wikipedia.org/wiki/Wikipedia:GLAM/Koninklijke_Bibliotheek_en_Nationaal_Archief/Topstukken/Artikelen (articles)

[Main page](#)
[Community portal](#)
[Project chat](#)
[Create a new Item](#)
[Recent changes](#)
[Random Item](#)
[Query Service](#)
[Nearby](#)
[Help](#)
[Donate](#)

[Lexicographical data](#)
[Create a new Lexeme](#)
[Recent changes](#)
[Random Lexeme](#)

[Tools](#)
[What links here](#)
[Related changes](#)
[Special pages](#)
[Permanent link](#)
[Page information](#)
[Wikidata item](#)

[In other projects](#)
[Wikimedia Commons](#)
[In Wikipedia](#)
[Add links](#)

[Hub](#)
[Crotos](#)
[Inventaire](#)
[Monumental](#)
[Portal](#)
[Reasonator](#)



Let the
fun begin!

Bricks by the Bay 2011 – Roninsfx, [CC-BY 2.0](#), via Flickr

A group of children are sitting on the floor, surrounded by a large pile of colorful LEGO bricks. They appear to be engaged in a building activity. The scene is brightly lit, and the children are focused on their work.

Let the
fun begin!

Free, open, unlimited, sustainable and participative
access to 'all good things'
of the Wikimedia platforms, tools & communities



50 cool new things.... Parts 2 - 5

50 cool new things you can now do with KB's collection highlights - Part 2, Overviews of all highlights

Latest update 16-06-2021
In this series of 5 articles I show the added value of putting images and metadata of digitised collection highlights of the KB, national library of the Netherlands, into the Wikimedia infrastructure. By putting our collection highlights into Wikidata, Wikimedia Commons and Wikipedia, dozens of new functionalities have been added. As a result of Wikifying this collection, you



50 cool new things you can now do with KB's collection highlights - Part 3, Overviews per highlight

Latest update 16-06-2021

In this series of 5 articles I show the added value of putting images and metadata of digitised collection highlights of the KB, national library of the Netherlands, into the Wikimedia infrastructure. By putting our collection highlights into Wikidata, Wikimedia Commons and Wikipedia, dozens of new functionalities have been added. Now you can do things with

Overviews of all highlights

Here we go:
1) A [thumbnail gallery](#) of all highlights: a page (on Wikimedia Commons) containing copyright, you'll go to the browsable book



50 cool new things you can now do with KB's collection highlights - Part 4, Images

Latest update 16-06-2021

In this series of 5 articles I show the added value of putting images and metadata of digitised collection highlights of the KB, national library of the Netherlands, into the Wikimedia infrastructure. By putting our collection highlights into Wikidata, Wikimedia



50 cool new things you can now do with KB's collection highlights - Part 5, Reuse

Latest update 16-06-2021

In this series of 5 articles I show the added value of putting images and metadata of digitised collection highlights of the KB, national library of the Netherlands, into the Wikimedia infrastructure. By putting our collection

'all good things' of the Wikimedia platforms, tools & communities



10 examples...

2

3

4

5

1) Wikidata-powered thumbnail gallery using templates on WP:NL (Part 2.1)

Galerij van KB topstukken [bewerken | brontekst bewerken]

Klik op de onderstaande plaatjes om de individuele galerijen met alle beelden van elk topstuk te zien



```
Geavanceerde functies > Speciale tekens > Hulp
Kopje Opmaak Invoegen
=Galerij van KB topstukken=
Klik op de onderstaande plaatjes om de individuele galerijen met alle beelden van elk topstuk te zien
<div class="afbnaastelkaar">
{{wikidata|property|raw|Q72752459|P18|format=\[File:{{!}} left {{!}} x150px {{!}} link={{#if: {{wikidata|property|Q72752459|P935}}|{{wikidata|property|Q72752459|P935|format=\[:c:{{!}}&p\]}|}}\}}
{{wikidata|property|Q72752459|P953}}\}}\}}
{{wikidata|property|raw|Q72752553|P18|format=\[File:{{!}} left {{!}} x150px {{!}} link={{#if: {{wikidata|property|Q72752553|P935}}|{{wikidata|property|Q72752553|P935|format=\[:c:{{!}}&p\]}|}}\}}
{{wikidata|property|Q72752553|P953}}\}}\}}
{{wikidata|property|raw|Q72752451|P18|format=\[File:{{!}} left {{!}} x150px {{!}} link={{#if: {{wikidata|property|Q72752451|P935}}|{{wikidata|property|Q72752451|P935|format=\[:c:{{!}}&p\]}|}}\}}
{{wikidata|property|Q72752451|P953}}\}}\}}
{{wikidata|property|raw|Q72752496|P18|format=\[File:{{!}} left {{!}} x150px {{!}} link={{#if: {{wikidata|property|Q72752496|P935}}|{{wikidata|property|Q72752496|P935|format=\[:c:{{!}}&p\]}|}}\}}
{{wikidata|property|Q72752496|P953}}\}}\}}
{{wikidata|property|raw|Q72752530|P18|format=\[File:{{!}} left {{!}} x150px {{!}} link={{#if: {{wikidata|property|Q72752530|P935}}|{{wikidata|property|Q72752530|P935|format=\[:c:{{!}}&p\]}|}}\}}
{{wikidata|property|Q72752530|P953}}\}}\}}
{{wikidata|property|raw|Q72752427|P18|format=\[File:{{!}} left {{!}} x150px {{!}} link={{#if: {{wikidata|property|Q72752427|P935}}|{{wikidata|property|Q72752427|P935|format=\[:c:{{!}}&p\]}|}}\}}
{{wikidata|property|Q72752427|P953}}\}}\}}
{{wikidata|property|raw|Q67465742|P18|format=\[File:{{!}} left {{!}} x150px {{!}} link={{#if: {{wikidata|property|Q67465742|P935}}|{{wikidata|property|Q67465742|P935|format=\[:c:{{!}}&p\]}|}}\}}
{{wikidata|property|Q67465742|P953}}\}}\}}
{{wikidata|property|raw|Q20754745|P18|format=\[File:{{!}} left {{!}} x150px {{!}} link={{#if: {{wikidata|property|Q20754745|P935}}|{{wikidata|property|Q20754745|P935|format=\[:c:{{!}}&p\]}|}}\}}
{{wikidata|property|Q20754745|P953}}\}}\}}
{{wikidata|property|raw|Q1929931|P18|format=\[File:{{!}} left {{!}} x150px {{!}} link={{#if: {{wikidata|property|Q1929931|P935}}|{{wikidata|property|Q1929931|P935|format=\[:c:{{!}}&p\]}|}}\}}
{{wikidata|property|Q1929931|P953}}\}}\}}
{{wikidata|property|raw|Q97501244|P18|format=\[File:{{!}} left {{!}} x150px {{!}} link={{#if: {{wikidata|property|Q97501244|P935}}|{{wikidata|property|Q97501244|P935|format=\[:c:{{!}}&p\]}|}}\}}
{{wikidata|property|Q97501244|P953}}\}}\}}
{{wikidata|property|raw|Q61053280|P18|format=\[File:{{!}} left {{!}} x150px {{!}} link={{#if: {{wikidata|property|Q61053280|P935}}|{{wikidata|property|Q61053280|P935|format=\[:c:{{!}}&p\]}|}}\}}
{{wikidata|property|Q61053280|P953}}\}}\}}
{{wikidata|property|raw|Q72752528|P18|format=\[File:{{!}} left {{!}} x150px {{!}} link={{#if: {{wikidata|property|Q72752528|P935}}|{{wikidata|property|Q72752528|P935|format=\[:c:{{!}}&p\]}|}}\}}
{{wikidata|property|Q72752528|P953}}\}}\}}

```


Alfabetisch overzicht van KB topstukken / A-H [bewerken | brontekst bewerken]

Eerste deel (A-H) van het alfabetisch overzicht met (beschrijvingen van) alle KB topstukken, dus ook die waar nog auteursrechten op rusten.

A.B.C. for soldiers on leave [bewerken | brontekst bewerken]

- **Titel:** A.B.C. for soldiers on leave
- **Beschrijving:** topstuk uit de collectie van de Nederlandse Koninklijke Bibliotheek
- **Dit topstuk is een:** [prentenboek](#)
- **Betrokkenen:** [Max Schuchart](#) (*auteur*), [Jos Ruting](#) (*illustrator*), [Joh. M. Allis](#) (*uitgever*),
- **Datum van uitgave:** 1945
- **Gemaakt van:**
- **Toelichting:** <https://www.kb.nl/themas/geschiedenis-en-cultuur/tweede-wereldoorlog/oranje-bitter-nederland-bevrijd/soldatenvolk/abc-for-soldiers-on-leave>, <https://www.kb.nl/en/themes/dutch-history-and-culture/orange-bitter-the-netherlands-liberated/soldiery/abc-for-soldiers-on-leave>
- **Bekijk het topstuk op:** <https://galerij.kb.nl/kb.html#/nl/soldiers/page/0/zoom/2/lat/-30.29701788337204/ing/13.359375>
- **Inventarisnummer KB:** KW 2299 F 33
- **KB catalogus:** <http://resolver.kb.nl/resolve?urn=PPN:32280325X>
- **Wikipedia:** [A.B.C. for soldiers on leave](#)
- **Afbeeldingen op Wikimedia Commons:** Niet beschikbaar
- **PDF op Wikimedia Commons:** Niet beschikbaar
- **Wikidata:** [A.B.C. for soldiers on leave](#) (Q72752459)

2) Wikidata-powered alphabetic overview using templates on WP:NL (Part 2.4)



Aardige sprookjes [bewerken | brontekst bewerken]



Aardige sprookjes

Bewerken van Wikipedia:GLAM/Koninklijke Bibliotheek en Nationaal Archief/Topstukken/Alfabetisch/A-H

V C > Geavanceerde functies > Speciale tekens > Hulp

```
=={{Label|Q72752459}}==
{{wikidata|property|raw|Q72752459|P18|format=\{File:{{}} left {{}} thumb {{}} x350px {{}} link={{wikidata|property|linked|Q72752459|P935|format=\{:\{c:{{}}\}}\}}}}
* '''Titel''': {{wikidata|property|raw|multilanguage|Q72752459|P1476}}
* '''Beschrijving''': {{wikidata|description|Q72752459}}
{{#if: {{wikidata|properties|linked|Q72752459|P31}}|'''Dit topstuk is een''': {{wikidata|properties|linked|Q72752459|P31}}}}
{{#if: {{wikidata|properties|linked|Q72752459|P629}}|'''Dit topstuk is een uitgave of vertaling van''': {{wikidata|properties|linked|Q72752459|P629}}}}
* '''Betrokkenen''': {{#if: {{wikidata|properties|linked|Q72752459|P170}}|{{wikidata|properties|linked|Q72752459|P170}} (''vervaardiger''), }} {{#if: {{wikidata|properties|linked|Q72752459|P50}}|{{wikidata|properties|linked|Q72752459|P50}} (''auteur''), }} {{#if: {{wikidata|properties|linked|Q72752459|P767}}|{{wikidata|properties|linked|Q72752459|P767}} (''bijdrager''), }} {{#if: {{wikidata|properties|linked|Q72752459|P98}}|{{wikidata|properties|linked|Q72752459|P98}} (''bewerker''), }} {{#if: {{wikidata|properties|linked|Q72752459|P655}}|{{wikidata|properties|linked|Q72752459|P655}} (''vertaler''), }} {{#if: {{wikidata|properties|linked|Q72752459|P110}}|{{wikidata|properties|linked|Q72752459|P110}} (''illustrator''), }} {{#if: {{wikidata|properties|linked|Q72752459|P123}}|{{wikidata|properties|linked|Q72752459|P123}} (''uitgever''), }} {{#if: {{wikidata|properties|linked|Q72752459|P872}}|{{wikidata|properties|linked|Q72752459|P872}} (''drukker'')}} {{#if: {{wikidata|properties|linked|Q72752459|P88}}|{{wikidata|properties|linked|Q72752459|P88}} (''in opdracht van'')}} {{#if: {{wikidata|properties|linked|Q72752459|P127}}|{{wikidata|properties|linked|Q72752459|P127}} (''eigenaar''), }} {{#if: {{wikidata|properties|linked|Q72752459|P1028}}|{{wikidata|properties|linked|Q72752459|P1028}} (''gedoneerd door''), }} {{#if: {{wikidata|properties|linked|Q72752459|P138}}|{{wikidata|properties|linked|Q72752459|P138}} (''vernoemd naar''), }} {{#if: {{wikidata|properties|linked|Q72752459|P859}}|{{wikidata|properties|linked|Q72752459|P859}} (''sponsor'')}}
{{#if: {{wikidata|properties|linked|Q72752459|P577}}|'''Datum van uitgave''': {{wikidata|properties|Q72752459|P577}}}}
* '''Gemaakt van''': {{wikidata|properties|linked|Q72752459|P186}}
{{#if: {{wikidata|properties|linked|Q72752459|P527}}|'''Onderdelen van dit topstuk''': {{wikidata|properties|linked|Q72752459|P527}}}}
* '''Toelichting''': {{wikidata|properties|linked|Q72752459|P973}}
* '''Bekijk het topstuk op''': {{wikidata|properties|linked|Q72752459|P953}}
* '''Inventarisnummer KB''': {{wikidata|properties|linked|Q72752459|P217}}
* '''KB catalogus''': {{wikidata|properties|linked|Q72752459|P528|format=http://resolver.kb.nl/resolve?urn=PPN:{{}}}}
* '''Wikipedia''': {{#if: {{wikidata|title|raw|Q72752459}} | {{wikidata|title|linked|Q72752459}} | {{{Label|Q72752459}}}}
* '''Afbeeldingen op Wikimedia Commons''': {{#if: {{wikidata|property|Q72752459|P935}}|{{wikidata|property|linked|Q72752459|P935|format=\{:\{c:{{}}\}}\}}|Niet beschikbaar}}
* '''PDF op Wikimedia Commons''': {{#if: {{wikidata|properties|Q72752459|P996}}|{{wikidata|properties|linked|Q72752459|P996}}|Niet beschikbaar}}
* '''Wikidata''': {{Q|Q72752459}}
<br clear="all"/>
```


Aardige sprookjes

Category (+): Aardige sprookjes (-) (±) (↓) (↑) (+)

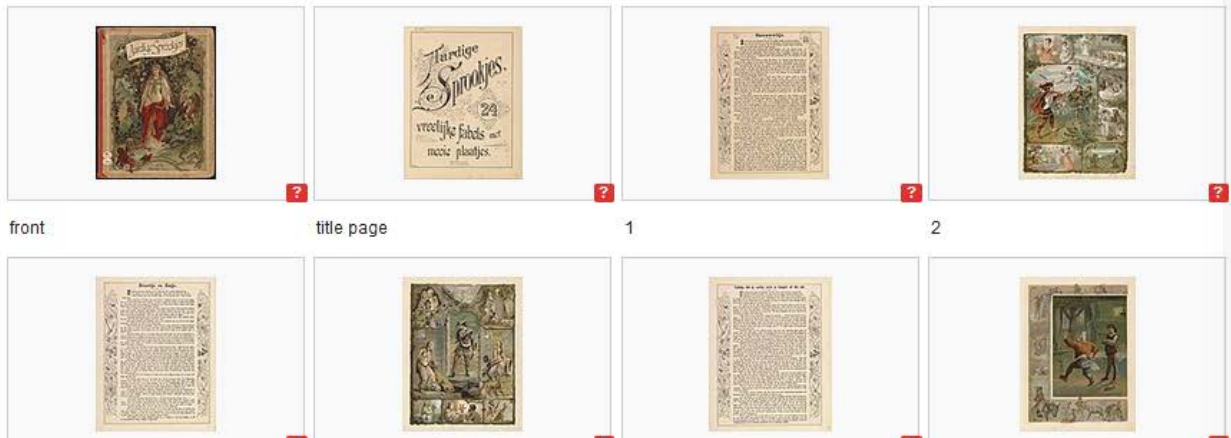
Hidden categories: Picture books from Koninklijke Bibliotheek (-) (±) (↓) (↑) | Collection highlights of Koninklijke Bibliotheek (-) (±) (↓) (↑)

From Wikimedia Commons, the free media repository


Aardige sprookjes 

Illustrator	Carl Offterdinger (1829–1889)    Fedor Flinzer (1832–1911)    Josef Emil Dolleschal (-1921)  
Title	Dutch: <i>Aardige sprookjes</i> : 24 vroolijke fabels met mooie plaatjes  <i>Aardige sprookjes</i>
Publisher	Adolf Engel (publishing house) 
Object type	fairy tale / children's book 
Language	Dutch 
Publication date	1890s 
Collection	Koninklijke Bibliotheek  
Accession number	KW Ki 5105 (Koninklijke Bibliotheek) 
References	<ul style="list-style-type: none">catalogue: KB catalogue, 03654566X described at URL: https://www.kb.nl/themas/kinderboeken-en-strips/sprookjes-in-de-kb/aardige-sprookjest  (Dutch) described by source: kb.nl 
Authority control	 : Q72752553 · OCLC: 64281205






Pagina's uit "Aardige sprookjes" [\[edit\]](#)



















3) Image gallery with Wikidata-powered metadata (Part 3.14)



Editing Aardige sprookjes

```
B I      Advanced > Special characters > Help > Edit
```

Heading                

```
{{Book | Wikidata = Q72752553}}  
==Pagina's uit "Aardige sprookjes"==  
<gallery perrow="6" widths="200"  
File:Aardige sprookjes - KW Ki 5105 - front.jpg|front  
File:Aardige sprookjes - KW Ki 5105 - titlep.jpg|title page  
File:Aardige sprookjes - KW Ki 5105 - 001.jpg|1  
File:Aardige sprookjes - KW Ki 5105 - 002.jpg|2  
File:Aardige sprookjes - KW Ki 5105 - 003.jpg|3  
File:Aardige sprookjes - KW Ki 5105 - 004.jpg|4  
File:Aardige sprookjes - KW Ki 5105 - 005.jpg|5  
File:Aardige sprookjes - KW Ki 5105 - 006.jpg|6  
File:Aardige sprookjes - KW Ki 5105 - 007.jpg|7  
File:Aardige sprookjes - KW Ki 5105 - 008.jpg|8  
File:Aardige sprookjes - KW Ki 5105 - 009.jpg|9  
File:Aardige sprookjes - KW Ki 5105 - 010.jpg|10|  
File:Aardige sprookjes - KW Ki 5105 - 011.jpg|11  
File:Aardige sprookjes - KW Ki 5105 - 012.jpg|12
```

4) People/roles involved, per highlight, sortable, via Listeria (Part 2.10)

image	item	Article	number of registered users/contributors	creator	author	contributor	editor	translator	illustrator
	Q2158936	Cheops		S.H. de Roos	J. H. Leopold				
	Q16641064	Haags liederenhandschrift		Noydekijn Augustijnken		Eerste stadhouderlijke			Guelders William IV, Prince of Orange
	Q52506779	Book of hours Zweder van Culemborg							
	Q2729909	Lancelotcompilatie							
	Q3372028	Beyeren armorial							

B I Advanced > Special characters > Help

Heading Format Insert



=Data overview tables - People=

Overview of people/parties related to KB collection highlights: creators, authors, editors, illustrators, publishers, contributors, p

```

{{Wikidata list|sparql=select ?item ?itemLabel
where {
  ?item p:P195 ?st .
  ?st ps:P195 wd:Q1526131 .
  ?st pq:P2868 wd:Q29188408
  SERVICE wikibase:label { bd:serviceParam wikibase:language "nl". }
}
|columns=
P18,
item,
label:Article,P1833:number of registered users/contributors,P170:creator,P50:author,P767:contributor,P98:editor,P655:translator,P110:
P88:commissioned by,P127:owned by,P1028:donated by,P138:named after,P859:sponsor,P825:dedicated to,P941:inspired by
|sort=label
|links=text
|thumb=128
|summary=itemnumber
}}
{| class='wikitable sortable' style='width:100%'
|image

```

5) People/roles involved, per highlight, via direct SPARQL, as JSON (Part 5.45)

```

1 # Overview of persons & institutions related to
2 # 1 Admirandorum quadruplex spectaculum (Q42302438),
3 # 3 Kunst en samenleving (Q72752446) and
4 # 4 Haags liederenhandschrift (Q16641064)
5 # such as authors, makers, contributors, publishers, printers, illustrators, translators, owners
6 SELECT DISTINCT ?hl ?hlLabel
7 (GROUP_CONCAT(DISTINCT ?creatorLabel ; separator = " ---- " ) as ?creators)
8 (GROUP_CONCAT(DISTINCT ?authorLabel ; separator = " ---- " ) as ?authors)
9 (GROUP_CONCAT(DISTINCT ?contributorLabel ; separator = " ---- " ) as ?contributors)
10 (GROUP_CONCAT(DISTINCT ?editorLabel ; separator = " ---- " ) as ?editors)
11 (GROUP_CONCAT(DISTINCT ?translatorLabel ; separator = " ---- " ) as ?translators)
12 (GROUP_CONCAT(DISTINCT ?illustratorLabel ; separator = " ---- " ) as ?illustrators)
13 (GROUP_CONCAT(DISTINCT ?publisherLabel ; separator = " ---- " ) as ?publishers)
14 (GROUP_CONCAT(DISTINCT ?owned_byLabel ; separator = " ---- " ) as ?owned_bys)
15
16 WHERE {
17 # the thing is part of the KB collection, and has role 'collection highlight' within that collection
18 ?hl (p:P195/ps:P195) wd:Q1526131; p:P195 [pq:P2868 wd:Q29188408].
19 # limit to Q42302438, Q72752446 and Q16641064
20 VALUES ?hl {wd:Q42302438 wd:Q72752446 wd:Q16641064}
21
22 OPTIONAL{?hl wdt:P170 ?creator.}
23 OPTIONAL{?hl wdt:P50 ?author.}
24 OPTIONAL{?hl wdt:P767 ?contributor.}
25 OPTIONAL{?hl wdt:P98 ?editor.}
26 OPTIONAL{?hl wdt:P655 ?translator.}
27 OPTIONAL{?hl wdt:P110 ?illustrator.}
28 OPTIONAL{?hl wdt:P123 ?publisher.}
29 OPTIONAL{?hl wdt:P127 ?owned_by.}
30
31 SERVICE wikibase:label { bd:serviceParam wikibase:language "en". ?hl rdfs:label ?hlLabel.
32 ?creator rdfs:label ?creatorLabel. ?author rdfs:label ?authorLabel.
33 ?contributor rdfs:label ?contributorLabel. ?editor rdfs:label ?editorLabel.
34 ?translator rdfs:label ?translatorLabel. ?illustrator rdfs:label ?illustratorLabel.
35 ?publisher rdfs:label ?publisherLabel. ?owned_by rdfs:label ?owned_byLabel.}
36 }
37 GROUP BY ?hl ?hlLabel
38 ORDER BY ?hlLabel
    
```

3 resultaten in 330 ms

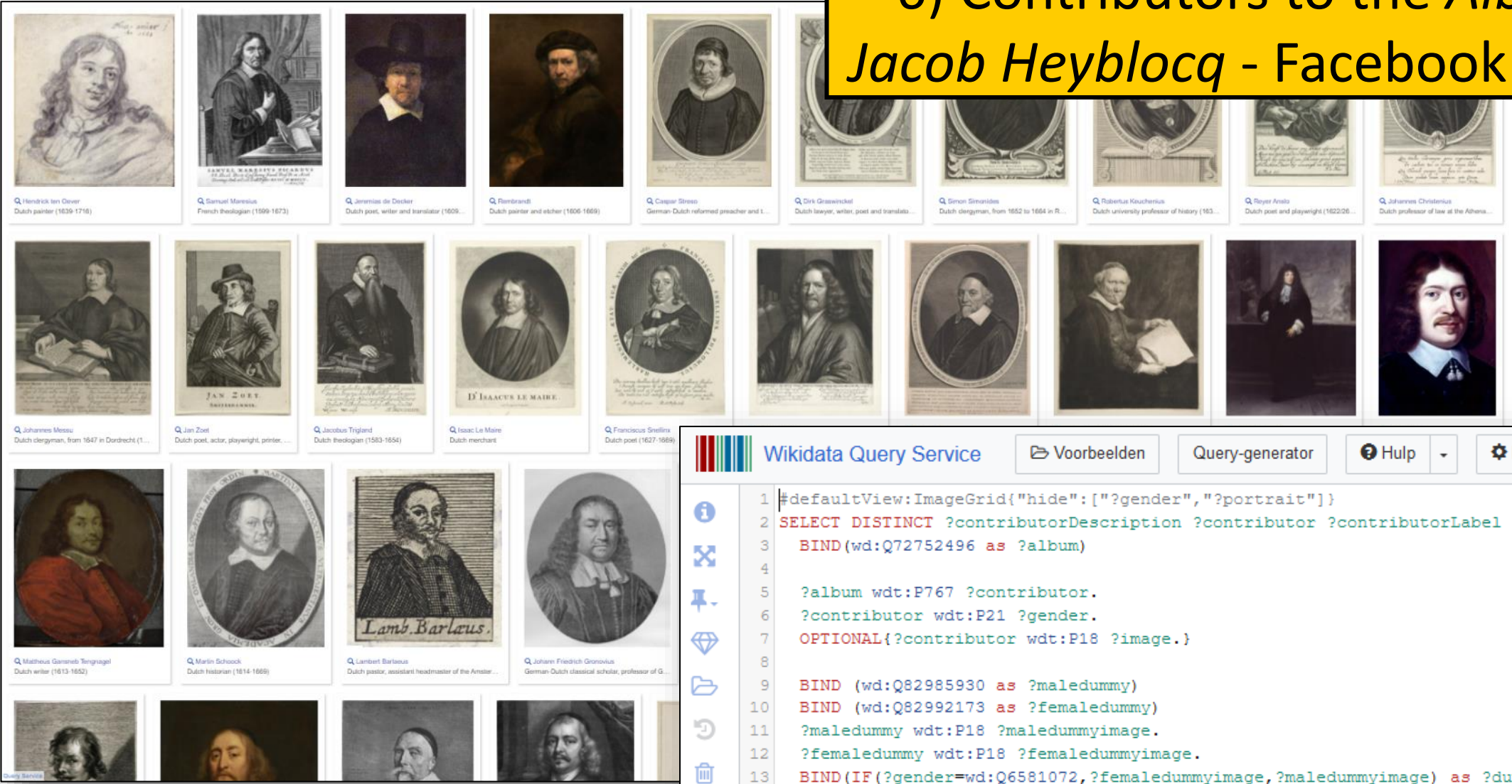
hl	hlLabel	creators	authors	contributors	editors	translators	illustrators	publishers	owned_bys
Q42302438	Admirandorum quadruplex spectaculum	Jan van Call					Jan van Call	Peter Schenk the Elder	Aleida Betsy Terpstra
Q16641064	Haags liederenhandschrift	Freidank ---- Augustijnken ---- Noydekijn		Eerste stadhouderlijke binderij					William V, Prince of Orange ---- William IV, Prince of Orange ---- Matilda of Guelders ---- Stadhouderlijke bibliotheek
Q72752446	Kunst en samenleving		Walter Crane	Gerrit Willem Dijsselhof	Jan Veth	Jan Veth		Scheltema en Holkema	

```

head:
  vars:
    0: "hl"
    1: "hlLabel"
    2: "creators"
    3: "authors"
    4: "contributors"
    5: "editors"
    6: "translators"
    7: "illustrators"
    8: "publishers"
    9: "owned_bys"
  results:
    bindings:
      0: {}
      1:
        hl:
          type: "uri"
          value: "http://www.wikidata.org/entity/Q16641064"
        hlLabel:
          xml:lang: "en"
          type: "literal"
          value: "Haags liederenhandschrift"
        creators:
          type: "literal"
          value: "Freidank ---- Augustijnken ---- Noydekijn"
        authors:
          type: "literal"
          value: ""
        contributors:
          type: "literal"
          value: "Eerste stadhouderlijke binderij"
        editors:
          type: "literal"
          value: ""
        translators:
          type: "literal"
    
```



6) Contributors to the Album of Jacob Heyblocq - Facebook (Part 3.22)



Wikidata Query Service

Voorbeelden Query-generator Hulp Meer hulpmiddelen

```

1 |#defaultView:ImageGrid("hide":["?gender","?portrait"])
2 |SELECT DISTINCT ?contributorDescription ?contributor ?contributorLabel ?gender ?portrait WHERE
3 |   BIND(wd:Q72752496 as ?album)
4 |
5 |   ?album wdt:P767 ?contributor.
6 |   ?contributor wdt:P21 ?gender.
7 |   OPTIONAL{?contributor wdt:P18 ?image.}
8 |
9 |   BIND (wd:Q82985930 as ?maledummy)
10 |  BIND (wd:Q82992173 as ?femaledummy)
11 |  ?maledummy wdt:P18 ?maledummyimage.
12 |  ?femaledummy wdt:P18 ?femaledummyimage.
13 |  BIND(IF(?gender=wd:Q6581072,?femaledummyimage,?maledummyimage) as ?dummyimage). #Choose the dummy image
14 |
15 |  BIND(IF(BOUND(?image), ?image,?dummyimage) as ?portrait). #If no image is known, substitute the dummy image
16 |
17 |  SERVICE wikibase:label { bd:serviceParam wikibase:language "en,nl". }
18 | }
19 | ORDER BY DESC (?image)
  
```

SPARQL query

File:Den Haag, gezicht bij de Doelen over de Korte Vijverberg, tot aan het Plein (7985085070).jpg

From Wikimedia Commons, the free media repository

[Download](#) [Use this file](#) [Use this file](#) [Email a link](#) [Information](#)



Size of this preview: 679 × 600 pixels. Other resolutions: 272 × 240 pixels | 544 × 480 pixels | 870 × 768 pixels | 1,160 × 1,024 pixels | 1,359 × 1,200 pixels.

8) Atlas/map images with
geo coordinates (*Part 4.32*)

File:Den Haag, gezicht bij de Doelen over de Korte Vijverberg, tot aan het Plein (7985085070).jpg

From Wikimedia Commons, the free media repository

8) Atlas/map images with geo coordinates (Part 4.32)

Description

Afbeelding uit / Image taken from: Admirandorum quadruplex spectaculum / J. van Call (tek.) en P. Schenk (grav.). Amsterdam: P. Schenk, [ca. 1694-1697] Signatuur / Shelfmark: 2211 B 24

Zie ook het bladerboek op www.kb.nl/bladerboeken/admirandorum-quadruplex-spectaculum

Image uploaded on 02-10-2013 from the Flickr stream of the Royal Library, The Hague (Koninklijke Bibliotheek, KB, national library of the Netherlands) - <https://www.flickr.com/photos/koninklijkebibliotheek/>

Date

24 January 2011, 14:29

Source



Den Haag, gezicht bij de Doelen over de Korte Vijverberg, tot aan het Plein

- Uploaded by OlafJanssen

Author

Koninklijke Bibliotheek

Camera location

 52° 04′ 52.868″ N, 4° 18′ 48.7″ E 

View this and other nearby images on: [OpenStreetMap](#)

*Conspectus TEMPLI PISCINAE BREVIORIS Juxta
MAGISTRARUM HORTOS & in SURCULOEM* | *Gezicht by de Doelen over de korte
Vijverberg tot aan het Plein.*
ANXAN. P. Schenk. Grav. Amstelred. C. F.

Size of this preview: 679 × 600 pixels. Other resolutions: 272 × 240 pixels | 544 × 480 pixels | 870 × 768 pixels | 1,160 × 1,024 pixels | 1,359 × 1,200 pixels.

File:Den Haag, gezicht bij de Doelen over de Korte Vijverberg, tot aan het Plein (7985085070).jpg

From Wikimedia Commons, the free media repository

Description Afbeelding uit / Image taken from: Admirandorum quadruplex spectaculum / J. van Call (tek.) en P.

← → ↻ 🏠 🔒 https://geohack.toolforge.org/geohack.php?pagename=File:Den_Haa: ☆ 🔍 url shortner → 📧 🗑️ 🗑️ 🗑️ 🌐 📄 📄 🗑️ 🗑️ 🗑️ 🗑️ ☰

GeoHack - File:Den Haag, gezicht bij de Doelen over de Korte Vijverberg, tot aan het Plein (7985085070).jpg



Coördinaten 52° 4' 52.87" N, 4° 18' 48.7" E 52|4|52.87|N|4|18|48.7|E
 52.081352, 4.313528

UTM 31U 590009 5770900

Schaal ± 1:10000

Regio  **Type** camera

Titel File:Den Haag, gezicht bij de Doelen over de Korte Vijverberg, tot aan het Plein (7985085070).jpg [\(Bewerken\)](#) | [Meld een fout](#)



Pagina-acties

- [Sjabloon](#)
- [Overleg](#)
- [Bekijken](#)
- [Brontekst bekijken](#)
- [Geschiedenis](#)

GeoHack

- [Documentation](#)



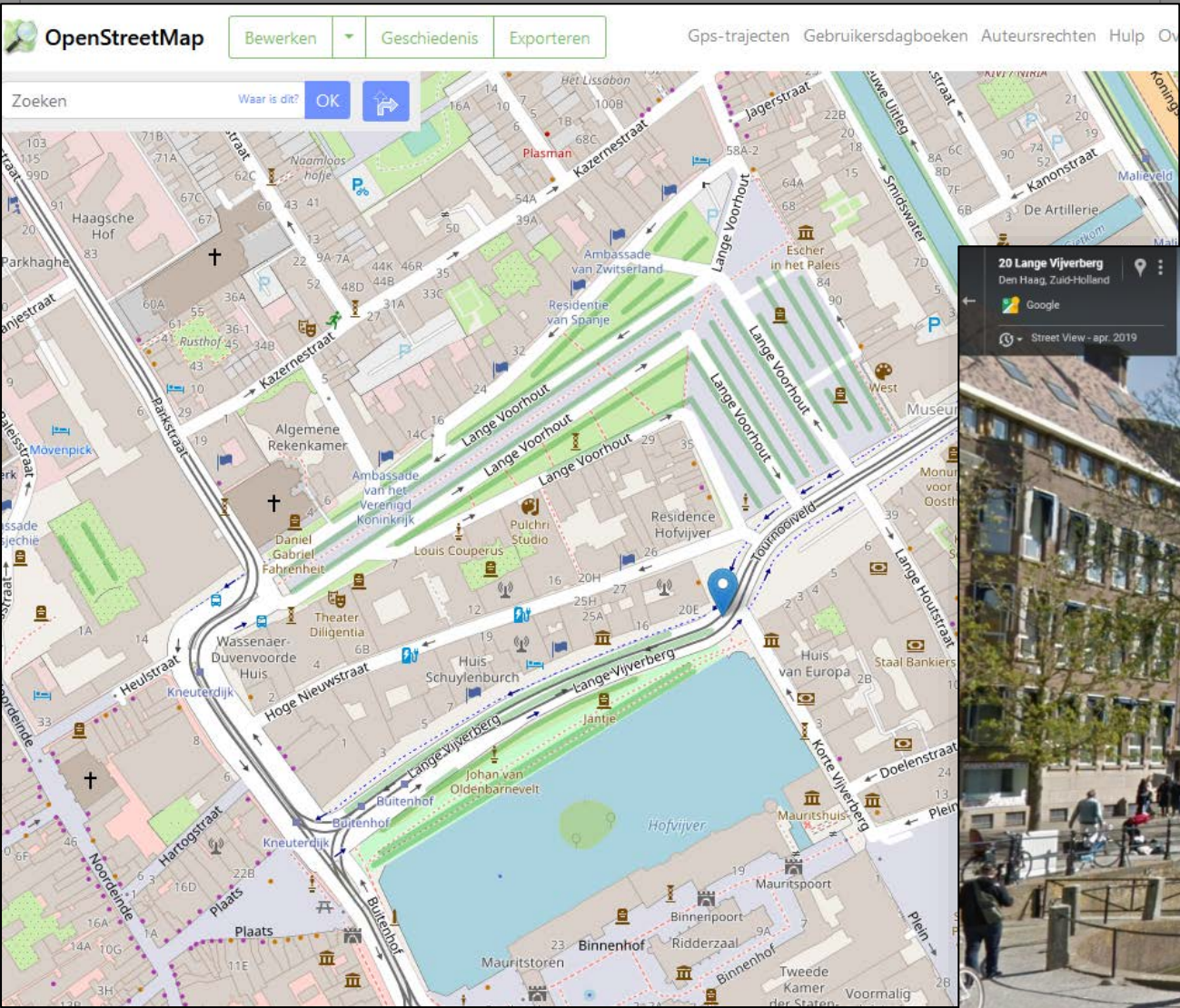
Kaarten en satellietbeelden - online

Apple Maps	kaart	satellietfoto	hybride	Linkt naar kaart-applicaties op Apple-apparaten
Bing Maps	kaart	satellietfoto	hybride	Met vogelvluhtweergave (<i>bird's eye</i>)
Google Maps	kaart	satellietfoto	hybride	Extra layers: overzicht van webcams, foto's van Panoramio
MapQuest	kaart	satellietfoto	hybride	
OpenStreetMap	kaart			Vrij bewerkbare kaart van de gehele wereld. Meer kaarten
WikiMapia	kaart	satellietfoto	hybride	Geografische wiki van plaatsbeschrijvingen, bovenop een Google Mapskaart

Kaarten en satellietbeelden - lokaal

Google Earth		Open		Google Earth dient op uw computer te zijn geïnstalleerd
NASA World Wind		satellietfoto		NASA World Wind dient op uw computer te zijn geïnstalleerd

Size of this preview: 679 × 600 pixels. Other resolutions: 272 × 240 pixels | 544 × 480 pixels | 870 × 768 pixels | 1,160 × 1,024 pixels | 1,359 × 1,200 pixels.



20 Lange Vijverberg
Den Haag, Zuid-Holland
Google
Street View - apr. 2019



<https://www.openstreetmap.org/#map=17/52.08135/4.31353>



https://www.google.nl/maps/@52.0812616,4.3134493,3a,75y,156.19h,92.96t/data=!3m6!1e1!3m4!1sXGQeFTEQozeSOteJHR3_VQ!2e0!7!113312!8i6656?hl=nl

Size of this preview: 679 × 600 pixels. Other resolutions: 272 × 240 pixels | 544 × 480 pixels | 870 × 768 pixels | 1,160 × 1,024 pixels | 1,359 × 1,200 pixels.

File:Den Haag, gezicht bij de Doelen over de Korte Vijverberg, tot aan het Plein (7985085070).jpg

From Wikimedia Commons, the free media repository

[Download](#) [Use this file](#) [Use this file](#) [Email a link](#) [Information](#)



*Conspectus TEMPLI PISCINAE BREVIORIS, sive
MAGISTRATORUM HORTORUM, que in SURCULORUM
ANLAM.* *Gezicht by de Doelen over de Korte
Vijverberg, tot aan het Plein.*

Size of this preview: 679 × 600 pixels. Other resolutions: 272 × 240 pixels | 544 × 480 pixels | 870 × 768 pixels | 1,160 × 1,024 pixels | 1,359 × 1,200 pixels.

9) Structured, multilingual image data (Part 4.33-34)

File:Den Haag, gezicht bij de Doelen over de Korte

9) Structured, multilingual image data (Part 4.33-34)

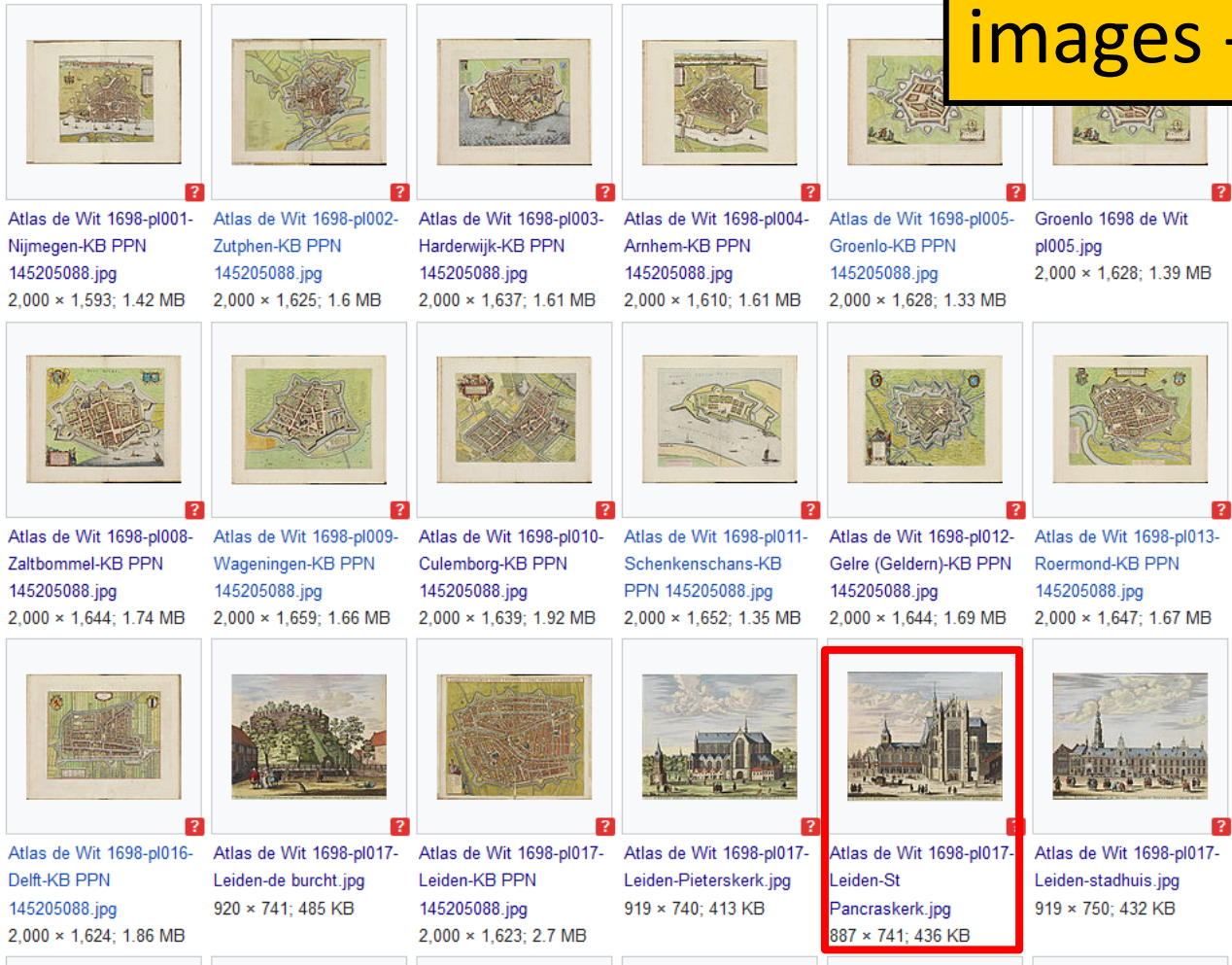
The image shows a screenshot of a file's metadata page, likely from a digital library or archive, displaying structured image data in multiple languages. The page is organized into several panels, each representing a different language or section of the metadata.

- Bestandsinformatie / Gestructureerde data (Dutch):** Shows search results for items related to the image, including "Haags Historisch Museum", "Mauritshuisgebouw", "Den Haag", "Hofvijver", and "Plein".
- Dateiinformatie / Strukturierte Daten (German):** Lists objects depicted in the image, such as "Haags Historisch Museum", "Bauwerk Mauritshuis", "Den Haag", "Hofvijver", and "Plein".
- Informations sur le fichier / Données structurées (French):** Lists elements described in the file, including "musée historique de La Haye", "Building Mauritshuis", "La Haye", "Hofvijver", and "Plein".
- Сведения о файле / Структурированные данные (Russian):** Lists elements depicted in the image, such as "Haags Historisch Museum", "Building Mauritshuis", "Гаара", "Hofvijver", and "Plein".
- 文件信息 / 结构化数据 (Chinese):** Lists the content of the file, including "海牙历史博物馆", "Building Mauritshuis", "The Hague", "霍夫维弗湖", and "Plein".

Additional panels show the file's status (e.g., "publiek domein" / "Gemeinfreiheit" / "domaine public" / "общественное достояние" / "公有领域") and collection information (e.g., "Koninklijke Bibliotheek" / "Königliche Bibliothek" / "Bibliothèque Royale" / "Королевская национальная библиотека Нидерландов").

Media in category "Atlas de Wit 1698"

The following 156 files are in this category, out of 156 total.



10a) Requesting things depicted in images - via Commons SPARQL (Part 5.47a)

[https://commons.wikimedia.org/wiki/Category:Atlas de Wit 1698](https://commons.wikimedia.org/wiki/Category:Atlas_de_Wit_1698)

File:Atlas de Wit 1698-pl017-Leiden-St Pancraskerk.jpg

From Wikimedia Commons, the free media repository

[Download](#)



S. PANCRAS KERCK Gebouwt inden Jaere 1300 . TEMPLUM S. PANCRATII fundatum

Size of this preview: 718 × 600 pixels. Other resolutions: 287 × 240 pixels | 575 × 480 pixels | 887 × 741 pixels.

[https://commons.wikimedia.org/wiki/File:Atlas de Wit 1698-pl017-Leiden-St Pancraskerk.jpg](https://commons.wikimedia.org/wiki/File:Atlas_de_Wit_1698-pl017-Leiden-St_Pancraskerk.jpg)

File information

[Structured data](#)

Items portrayed in this file
depicts

P180

[Edit](#)

Search to add items

from Wikidata ⋮

[Hooglandse Kerk](#)

Prominent

[cloud](#)

[Mark as prominent](#)

[weathercock](#)

[Mark as prominent](#)

[leadlight](#)

[Mark as prominent](#)

[door](#)

[Mark as prominent](#)

[woman](#)

[Mark as prominent](#)

[child](#)

[Mark as prominent](#)

[dog](#)

[Mark as prominent](#)

quantity: 2

[hat](#)

[Mark as prominent](#)

[carriage](#)

[Mark as prominent](#)

[walking stick](#)

[Mark as prominent](#)

[horse](#)

[Mark as prominent](#)

[digital representation of](#)

P6243

[Edit](#)

[Atlas De Wit 1698, collection KB](#)

Q2520345

[Mark as prominent](#)

```
1 #Things depicted in Atlas de Wit 1698
2 SELECT ?file (GROUP_CONCAT(DISTINCT ?depictionLabel ; separator = " -- ") as ?ThingsDep
3 WHERE {
4   ?file wdt
5   ?file wdt
6   SERVICE <
7   SERVICE
8   bd:
9   ?de
10  ?fi
11 }
12 }
13 }
14 GROUP BY ?f
```

sdc:M32092989	fortified town
sdc:M32092985	Amsterdam
sdc:M32092979	Zuiderkerk -- Noorderkerk -- Westerkerk -- Nieuwezijds Ka
sdc:M32092969	Oude Kerk -- Royal Palace of Amsterdam -- Nieuwe Kerk
sdc:M32092964	Amsterdam -- river -- boat
sdc:M32092960	Royal Palace of Amsterdam
sdc:M32092959	Royal Palace of Amsterdam -- Nieuwe Kerk
sdc:M32092951	Amsterdam -- fortified town -- Royal Palace of Amsterdam
sdc:M32092944	Museum De Lakenhal -- Academy Building -- Marekerk --
sdc:M32092941	Leiden -- Hooglandse Kerk -- Pieterskerk -- City Hall von
sdc:M32092934	Leiden
sdc:M32092928	fortified town

<https://tinyurl.com/yz3qs7k6>

S. PANCRAS KERCK Gebouwt inden Jaere 1300. TEMPLUM S. PANCRATII fundatum

digital representation of

Atlas De Wit 1698, collection

https://commons.wikimedia.org/wiki/File:Atlas_de_Wit_1698-pl017-Leiden-St_Pancraskerk.jpg

Opslaan Kopiëren Alles samenvouwen Alles uitvouwen JSON filteren

```

▼ head:
  ▼ vars:
    0: "file"
    1: "ThingsDepicted"
  ▼ results:
    ▼ bindings:
      ▼ 0:
        ▼ file:
          type: "uri"
          value: "https://commons.wikimedia.org/entity/M3116957"
        ▼ ThingsDepicted:
          type: "literal"
          value: "Deventer"
      ▼ 1:
        ▼ file:
          type: "uri"
          value: "https://commons.wikimedia.org/entity/M11890942"
        ▼ ThingsDepicted:
          type: "literal"
          value: "Utrecht"
      ▼ 2:
        ▼ file:
          type: "uri"
          value: "https://commons.wikimedia.org/entity/M23715055"
        ▼ ThingsDepicted:
          type: "literal"
          value: "Groenlo"
      ▼ 3:
        ▼ file:
          type: "uri"
          value: "https://commons.wikimedia.org/entity/M32092826"
        ▼ ThingsDepicted:
          type: "literal"
          value: "coat of arms"
      ▼ 4:

```

JSON response

File:Atlas de Wit 1698-plo48-Montfoort-KB PPN 145205

From Wikimedia Commons, the free media repository

[Download](#) [Use this file](#) [Use this](#)



Size of this preview: 713 × 599 pixels. Other resolutions: 286 × 240 pixels | 571 × 480 pixels | 914 × 768 pixels | 1,218 × 1,024 pixels

Categories (+*): [Frederick de Wit](#) (-) ([±](#)) ([↓](#)) ([↑](#)) | [Old maps of Montfoort](#) (-) ([±](#)) | [Atlas de Wit 1698](#) (-) ([±](#)) ([↓](#)) ([↑](#))
Hidden categories: [Unsupported object](#) | [Media contributed by Koninklijke Bibliotheek](#) | [CC-PD-Mark](#) | [Author died more than 70 years ago](#)

10b) Requesting things depicted in images - via Commons API (*Part 5.47b*)

[File information](#) [Structured data](#)

Items portrayed in this file

P180

[Edit](#)

depicts

from Wikidata

[...](#)

[Montfoort](#)

[Mark as prominent](#)

[river](#)

[Mark as prominent](#)

[horse](#)

[Mark as prominent](#)

[carriage](#)

[Mark as prominent](#)

[Grote of Sint-Janskerk](#)

[Mark as prominent](#)

[scythe](#)

[Mark as prominent](#)

[fisher](#)

[Mark as prominent](#)

[fishing rod](#)

[Mark as prominent](#)

[sheaf](#)

[Mark as prominent](#)

[trekschuit](#)

[Mark as prominent](#)

[dog](#)

[Mark as prominent](#)

[sighthound](#)

[Mark as prominent](#)

https://commons.wikimedia.org/wiki/File:Atlas_de_Wit_1698-pl048-Montfoort-KB_PPN_145205088.jpg

<https://commons.wikimedia.org/entity/M32093127>

<https://commons.wikimedia.org/w/api.php?action=wbgetentities&format=json&ids=M32093127>

iterate over all images in [Category:Atlas de Wit 1698](#) via Python script

```
import requests
import json
baseurl = "https://commons.wikimedia.org/w/api.php?action="
cat = "Category:Atlas_de_Wit_1698"
headers = {'Accept': 'application/json', 'User-Agent': 'User OlafJanssen - Category:Atlas_de_Wit_1698'}

filesurl = baseurl + "query&generator=categorymembers&gclimit=500&gcmtitle=" + cat + "&format=json&gcmnamespace=6"
files = requests.get(filesurl, headers=headers)
filesdata = json.loads(files.text)
pageids = list(filesdata['query']['pages'].keys())

for pageid in pageids:
    mnumber = "M" + str(pageid)
    pageurl = baseurl + "wbgetentities&format=json&ids=" + str(mnumber)
    pageresponse = requests.get(pageurl, headers=headers)
    pagedata = json.loads(pageresponse.text)
    pagetitle = pagedata.get('entities').get(mnumber).get('title')
    p180s = pagedata.get('entities').get(mnumber).get('statements').get('P180', 'XX')
    if str(p180s) != "XX":
        depictslist = []
        for p in range(0, len(p180s)):
            qnum = p180s[p]['mainsnak']['datavalue']['value']['id']
            depictsurl = "https://www.wikidata.org/w/api.php?action=wbgetentities&ids=" + str(qnum) + "&props=labels&lang="
            depictsresponse = requests.get(depictsurl, headers=headers)
            depictsdata = json.loads(depictsresponse.text)
            depicts = depictsdata.get('entities', 'XX').get(qnum).get('labels', 'XX').get('en', 'XX')
            if str(depicts) != "XX":
                a = str(depicts.get('value')) + " (" + str(qnum) + ")"
                depictslist.append(a)
        print(str(mnumber) + " | " + str(pagetitle) + " | " + " ".join(depictslist))
```

File:Atlas de Wit 1698-pl017-Leiden-de burcht.jpg | tree (Q10884) -- peafowl (Q201251) -- dog (Q144) -- Burcht van Leiden
File:Atlas de Wit 1698-pl017-Leiden-KB PPN 145205088.jpg | Leiden (Q43631) -- Rhine (Q584) -- Oude Rijn (Q2478570) -- Nieu
File:Atlas de Wit 1698-pl017-Leiden-Pieterskerk.jpg | Pieterskerk (Q1537972) -- tree (Q10884) -- dog (Q144) -- weather var
File:Atlas de Wit 1698-pl017-Leiden-St Pancraskerk.jpg | Hooglandse Kerk (Q1537970) -- cloud (Q8074) -- weathercock (Q2157
File:Atlas de Wit 1698-pl017-Leiden-stadhuis.jpg | Leiden City Hall (Q2191676) -- dog (Q144) -- crow-stepped gable (Q19396
File:Atlas de Wit 1698-pl017a-Leiden, Stadhuis-KB PPN 145205088.jpg | Leiden City Hall (Q2191676) -- Hooglandse Kerk (Q153

P180

statements:

- P180
- 0:
- mainsnak:
 - snaktype: "value"
 - property: "P180"
 - hash: "1260e5126bf5faf8a9e4157de28118002a3ad153"
- datavalue:
 - value:
 - entity-type: "item"
 - numeric-id: 33463747
 - id: "Q33463747"
 - type: "wikibase-entityid"
 - type: "statement"
 - id: "M32093127\$89ba6cdf-49fc-5233-3131-12b40e4a927c"
 - rank: "normal"
- 1:
- mainsnak:
 - snaktype: "value"
 - property: "P180"
 - hash: "5237e025c5261eeef013c4afb03858f7b4031b30"
- datavalue:
 - value:
 - entity-type: "item"
 - numeric-id: 4022
 - id: "Q4022"
 - type: "wikibase-entityid"
 - type: "statement"
 - id: "M32093127\$9d86f90f-46be-cf20-ab0e-63e617ef90f2"
 - rank: "normal"



50 cool new things you can now do with KB's collection highlights - Part 2, Overviews of all highlights

Latest update 16-06-2021
In this series of 5 articles I show the added value of putting images and metadata of digitised collection highlights of the KB, national library of the Netherlands, into the Wikimedia infrastructure. By putting our collection highlights into Wikidata, Wikimedia Commons and Wikipedia, dozens of new functionalities have been added. As a result of Wikifying this collection, you

In Part 1 of this series, I discussed the bits the WikiProject Collection highlights in 2021 look at which handy & useful overviews of

Overviews of all highlights

Here we go:
1) A [thumbnail gallery](#) of all highlights: a page (on Wikimedia Commons) containing copyright, you'll go to the browsable book

<https://kbnwikimedia.github.io/KBCollectionHighlights/stories/Cool%20new%20things%20you%20can%20now%20do%20with%20the%20KB's%20collection%20highlights/>

Further examples...



50 cool new things you can now do with KB's collection highlights - Part 3, Overviews per highlight

Latest update 16-06-2021

In this series of 5 articles I show the added value of putting images and metadata of digitised collection highlights of the KB, national library of the Netherlands, into the Wikimedia infrastructure. By putting our collection highlights into Wikidata, Wikimedia Commons and Wikipedia, dozens of new functionalities have been added. Now you can do things with

In the previous part of this series highlights combined have been overviews & tables and an overview



50 cool new things you can now do with KB's collection highlights - Part 4, Images

Latest update 16-06-2021

In this series of 5 articles I show the added value of putting images and metadata of digitised collection highlights of the KB, national library of the Netherlands, into the Wikimedia infrastructure. By putting our collection highlights into Wikidata, Wikimedia



50 cool new things you can now do with KB's collection highlights - Part 5, Reuse


Latest update 16-06-2021

In this series of 5 articles I show the added value of putting images and metadata of digitised collection highlights of the KB, national library of the Netherlands, into the Wikimedia infrastructure. By putting our collection





Thanks for your attention!
Questions?



Olaf Janssen
olaf.janssen@kb.nl
@ookgezellig
slideshare.net/OlafJanssenNL
Q66439268

KB } nationale
bibliotheek