




Mapa organizací s oprávněním provádět archeologický výzkum



Mapa archeologických organizací poskytuje přehled platných oprávnění provádět archeologický výzkum na území České republiky ve smyslu zákona č. 20/1987 Sb., o státní památkové péči. Organizací s oprávněním provádět archeologický výzkum (OAO) v současnosti existuje více než sto (102) a jejich územní působnost může být vymezena různě, od celého území České republiky až po jednotlivé územní působnosti stavebních úřadů či dílčí katastrální území.

Předpokládáme, že možnost snadno vyhledat organizace, které na daném území skutečně působí, využije jak laická veřejnost a potenciální zájemci o spolupráci, tj. amatérští badatelé a badatelky, tak investoři v případě plánování terénních zásahů, kterým se tímto otevírá možnost jak snadno identifikovat oprávněné organizace, které pak mohou dále oslovit s žádostí o spolupráci.



Vyhledání OAO podle polohy

Pro vybraný bod v mapě, případně jeho okolí, jsou v tabulce zobrazeny organizace, které:

- Zde na základě dat z Archeologické mapy ČR za posledních 5 let výzkumy skutečně prováděly. Organizace jsou řazeny sestupně dle počtu výzkumů ve zvolené vzdálenosti (okruh 5, 10, 15 a 20 km).
- Mají v daném místě územní působnost dle oprávnění uděleného MK ČR a/nebo smlouvy uzavřené s AV ČR. Ty jsou řazeny vzestupně dle velikosti území, na kterém mohou výzkumy provádět, tj. lokální organizace jsou řazeny jako první



Mapa působnosti OAO

Po zvolení konkrétní organizace ze seznamu je v mapě polygonem zobrazena její územní působnost a barevným rastrem počet výzkumů evidovaných v AMČR v posledních 5 letech. Zobecněním lokalizace archeologických výzkumů ve čtvercích o velikosti cca 6 x 6 km je zajištěno dostatečné skrytí jejich přesné polohy. V popisu pak naleznete základní údaje o každé organizaci včetně odkazu na její webové stránky a na související záznamy v Digitálním archivu AMČR.



Seznam organizací

Poslední částí webové aplikace je pak přehledný seznam všech registrovaných OAO s odkazy na jejich webové stránky, proklikem na mapy působnosti a dobou, do kdy jim bylo uděleno oprávnění MK ČR, případně uzavřena smlouva s AV ČR.

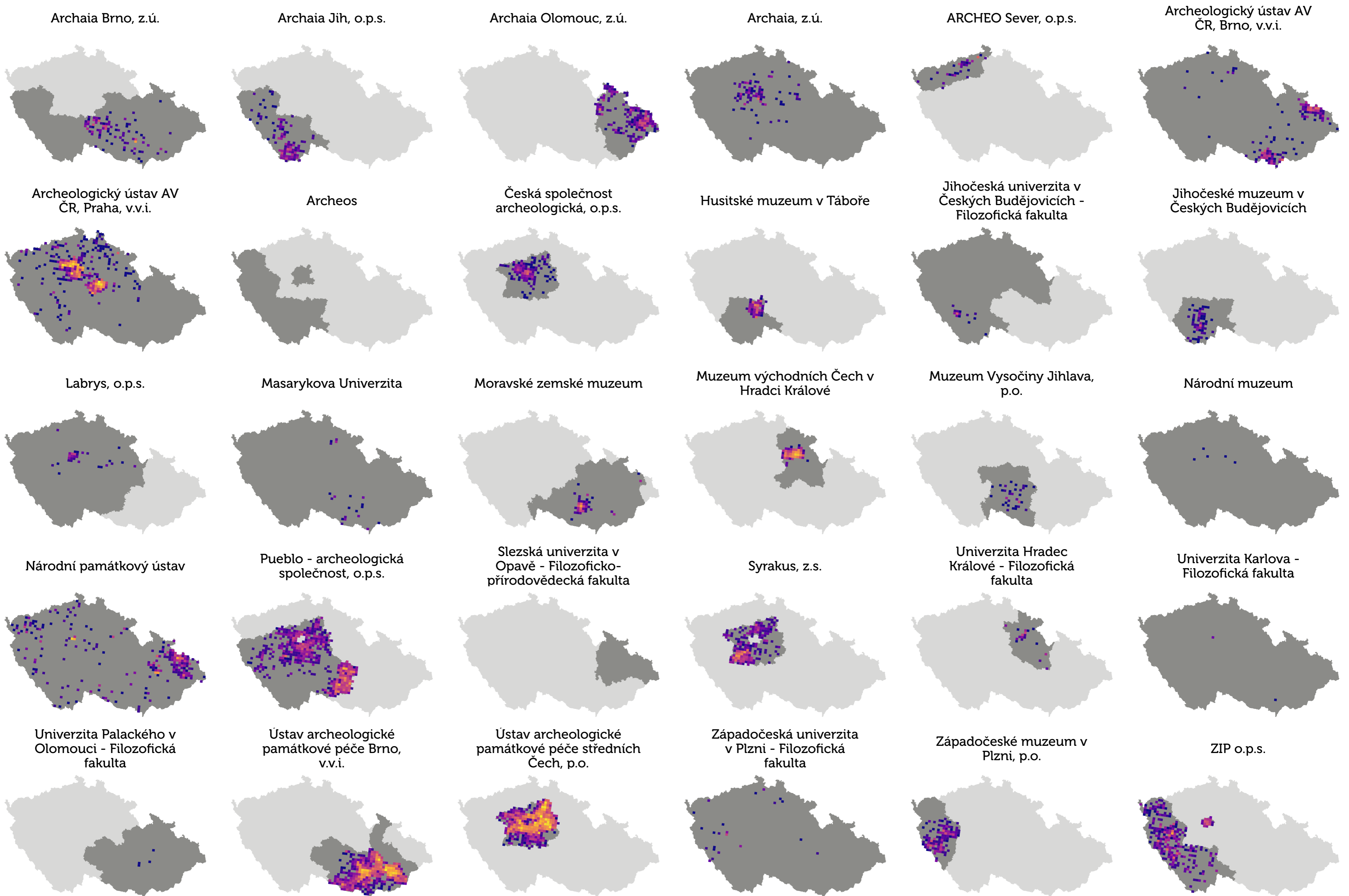


<https://oao.aiscr.cz/>




Vybrané OAO a jejich územní působnost

Organizace s největší plochou území, na kterém mohou působit (tmavě šedá) a jejich výzkumy v posledních 5 letech dle dat z AMČR (barevný rastr)..



Data: AIS ČR, pozadí: R package RCzechia.



Archeologický informační systém České republiky

ARJ3 Archeologický ústav AV ČR, Brno

Mgr. Petr Pajdla
Archeologický ústav AV ČR Brno, v.v.i.