



Riksarkivet

The Swedish National Archives

FRIPROGRAMVARU
syndikatet

DH Belenelux 2022
2022-06-03

Medieval Sweden

- a reference work transformed into XML

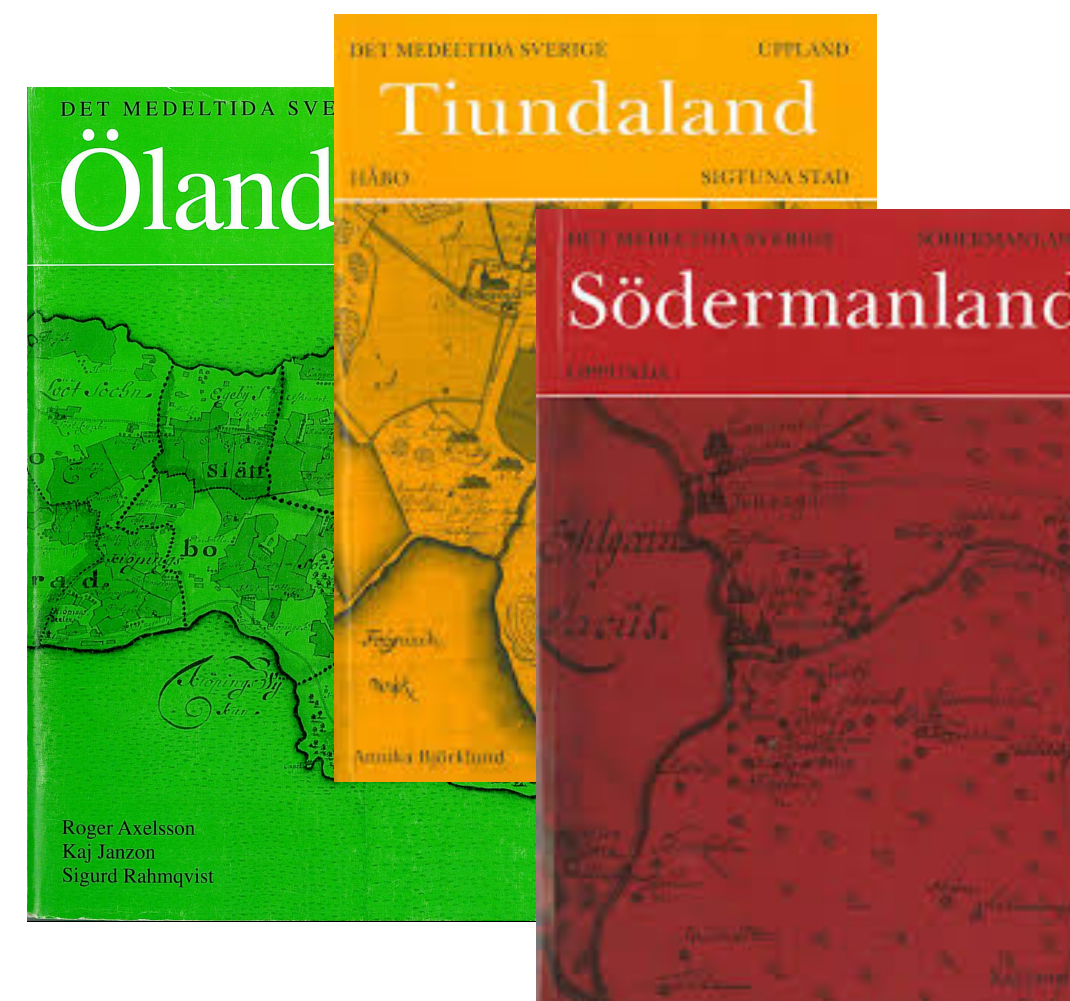
Olof Karsvall, Swedish National Archives, olof.karsvall@riksarkivet.se
Leif-Jöran Olsson, Friprogramvarusyndikatet, info@friprogramvarusyndikatet.se

Part of the TORA project, 2016–2019 financed by The Royal Swedish Academy of Letters, History and Antiquities and Riksbankens Jubileumsfond (Bank of Sweden Tercentenary Foundation).
Currently financed by the Swedish National Archives.

What can we learn from printed reference works when creating digital editions and collections?



Sweden's rune inscriptions, 'Sveriges runinskrifter', (1900-ongoing) <https://www.raa.se>



Medieval Sweden, 'Det medeltida Sverige', (1972-ongoing), <https://riksarkivet.se/medieval-sweden-dms>



Place names of Sweden, 'Sveriges ortnamn', and related series, (1906-ongoing), <https://www.isof.se>



Churches of Sweden, 'Sveriges kyrkor', (1912-ongoing), <https://www.raa.se>

Medieval Sweden ('Det medeltida Sverige')


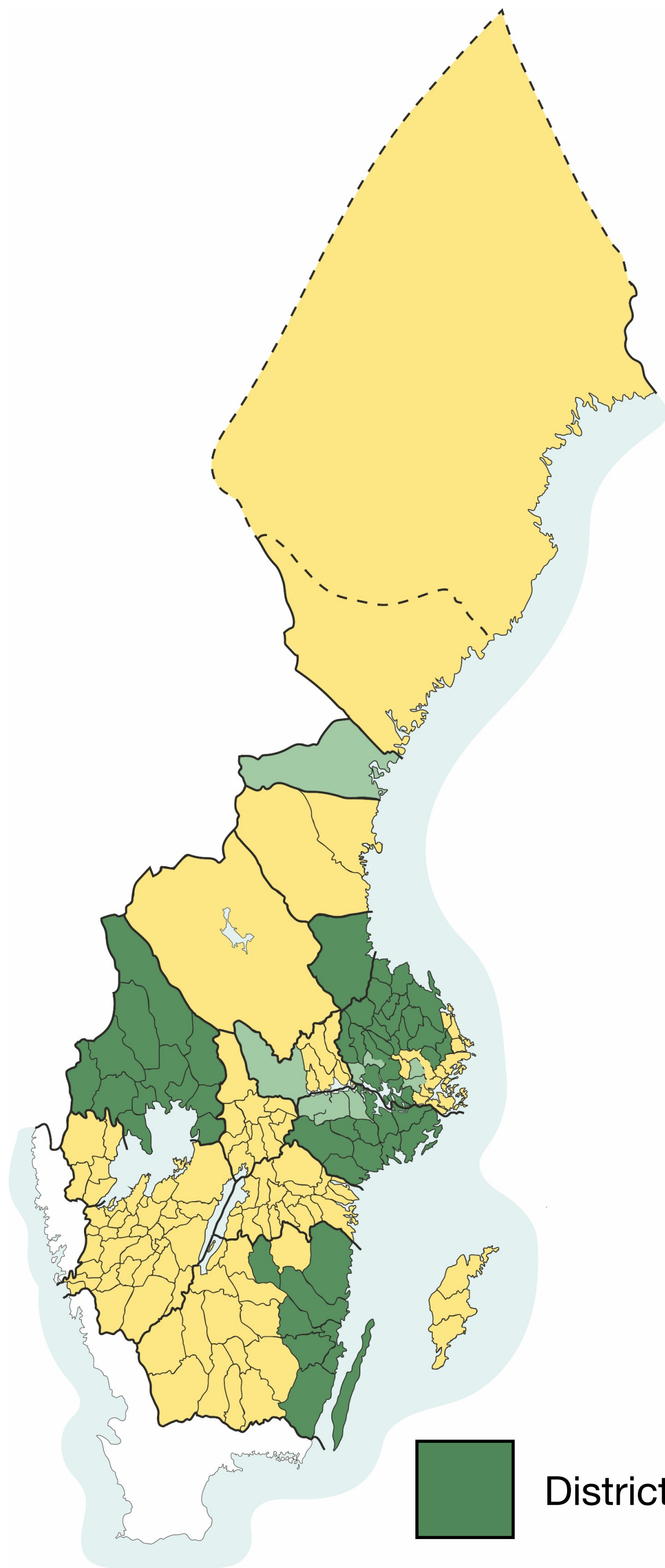
A printed reference work of the medieval and 16th-century rural settlements in Sweden

Prepared by three editors at the Swedish National Archives
(1972–ongoing)



<https://riksarkivet.se/medieval-sweden-dms>

PDF download (26 volumes): <https://riksarkivet.se/utgivning-dms>

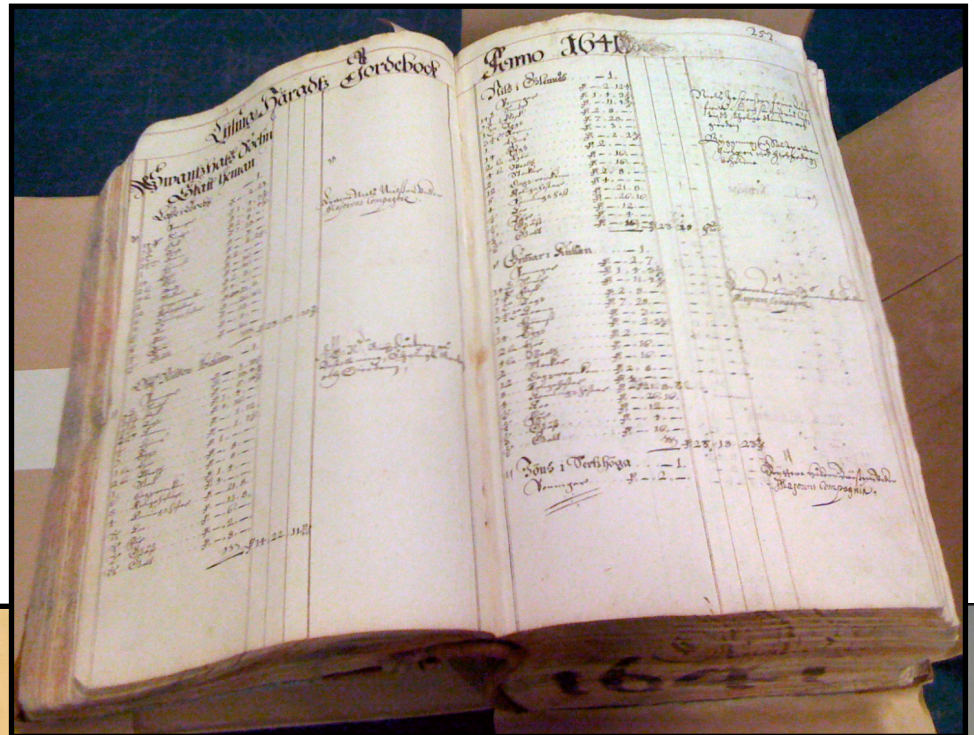


Districts covered in Medieval Sweden (1972–2022)

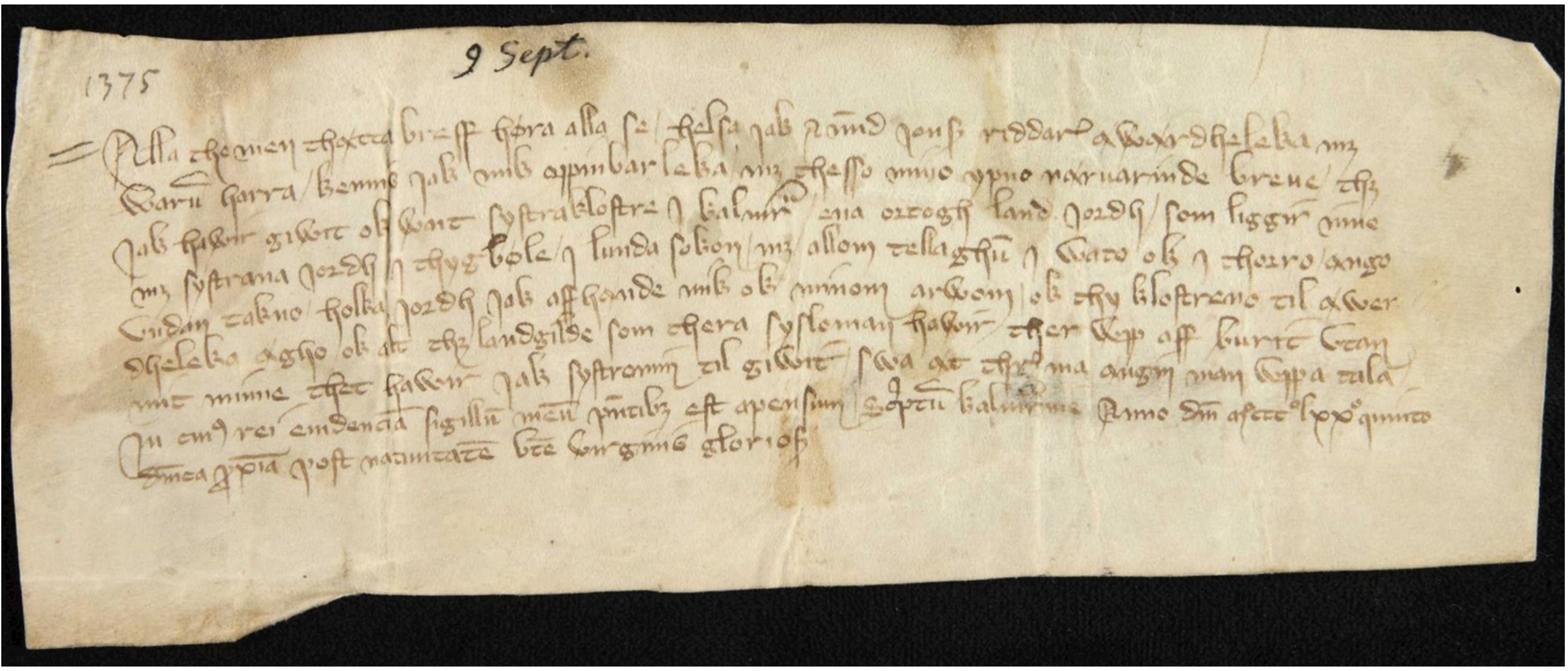
The purpose of Medieval Sweden is to show which villages, hamlets and farms existed and which the landowners were

Two main source materials: The medieval letters (diplomas) which manifests purchases of land and properties, and the 16th century cadastral registers of basically all settlements in Sweden from 1540s

16th century cadastral registers



The medieval letters (diplomas)



<https://sok.riksarkivet.se/sdhk>

Skyltinge satta
Skara bender

Uls & Anita

Skara peng	3 mar 30
Roorn	4 mar 30
Omni	15 mar
Attis	1 1/2 mar
Dag warki	6
Arhig gift	14
Romig gift	4

Larsen & Anita

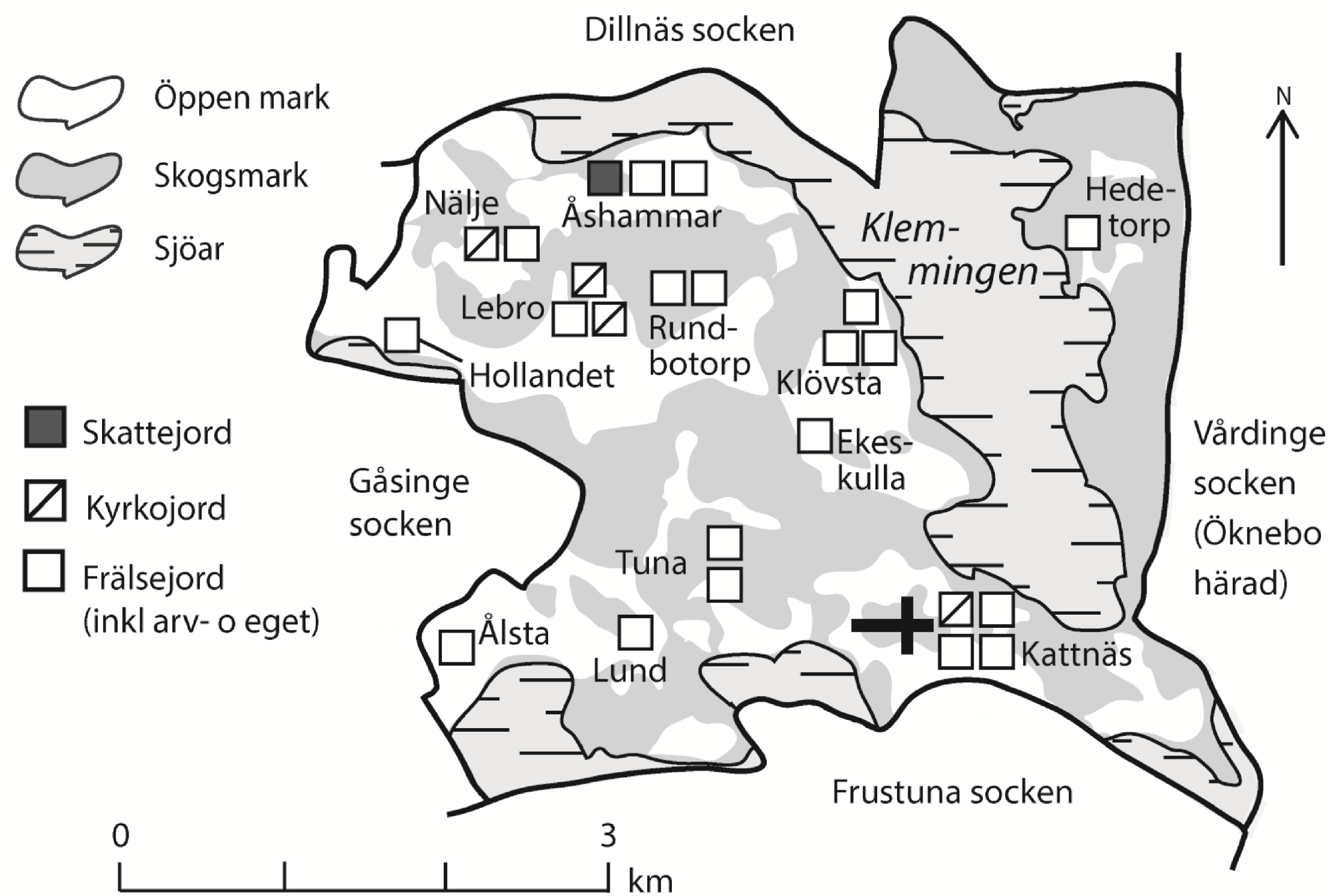
Skara peng	3 mar 20
Roorn	1 1/2 mar 10
Omni	13 mar
Attis	1 1/2
Dag warki	6
Arhig gift	14
Romig gift	4

Enkian & Anita

Skara peng	6 mar 120
Roorn	3 mar 10
Omni	1 1/2
Attis	2 1/2 mar
Dag warki	6
Arhig gift	14
Romig gift	4



<https://sok.riksarkivet.se/landskapshandlingar>



Åshammar

1383 i *Aashambrom* (RAp 17/1), 1410 i *Ashambre* (SD 1352), 1548 *Åshammar* (SöH 1543:2) – 10 H, 0 g.

SöH 1 sk 0:4, 1551 0:3, med skuj i *Högsten, Lebro, Nälje och Rundbotorp.

2 fr (1562 Ivar Ivarsson /Liljeörn/, Arvid Turesson /Trolle/).

1383 är Olof i Å faste vid häradstinget (RAp 17/1).

1410 är Sune i Å faste vid ett jordbyte (SD 1352).

1428 byter Johan Karlsson (Färå), med sin hustru Ingrid Matsdotters (Hålbonsätten) samtycke, till sig 0:0:13 i Å och jord i *Klufhella av Sven Mickelsson mot jord i Vårdinge sn (RAp 4/5, avskrift 1619).

1463 skiftar Esbjörn Kristiernsson och Johan Gyntersson arv efter Elin Matsdotter, varvid Johan erhåller en gård i Å (se *Nasselsta, Gryts sn) (SjA E 5352).

1528 ärver Svante Sture en gård, som räntar 4 tön och 1½ spann korn, 2 pund mata, ½:0 avradspn och ½:0 gästningspn, efter sin far (se Vängsö, Gåsinge sn) (VikS E 2739 f 9v, 55).

Preconditions


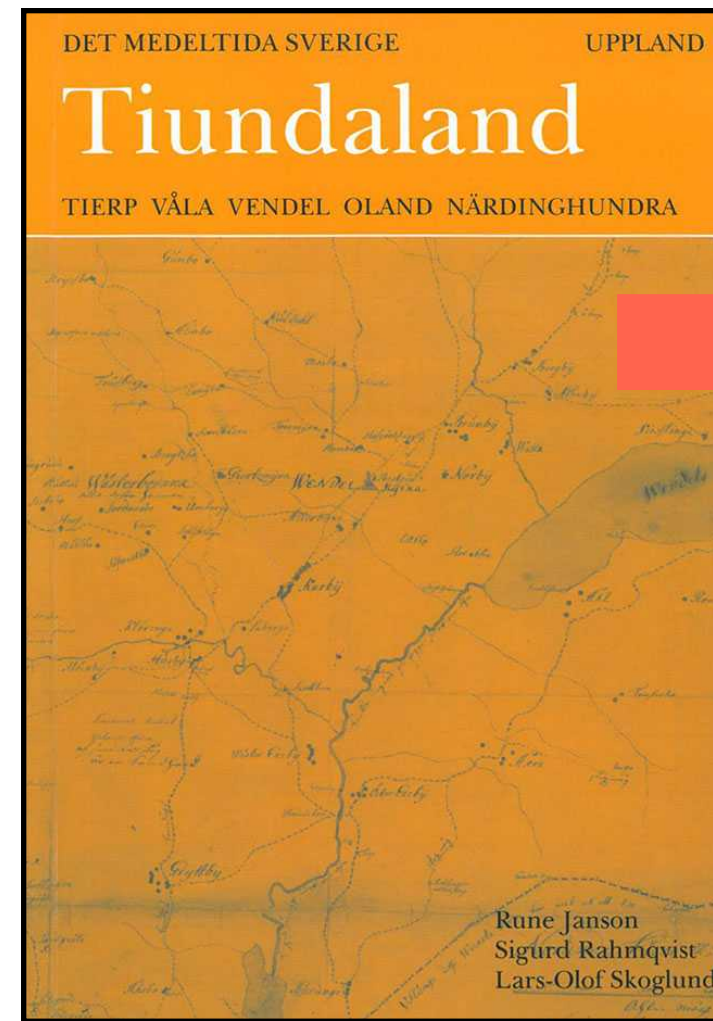
Single source: XML database & booklets (print on demand)

Is digital publishing as stable and credible as printed publications?

If 'Medieval Sweden' were to start today, it would much likely be designed as a digital edition, although the merit system within the academy still promotes printed editions (rather than databases).

Workflow

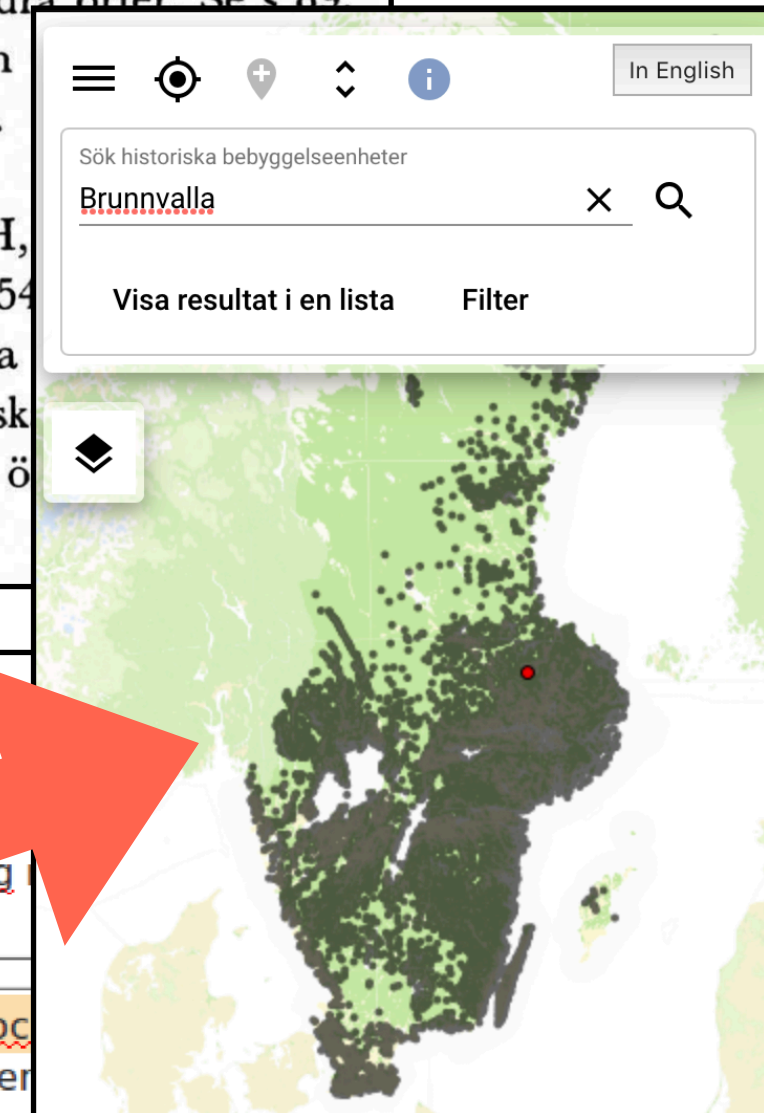
Scanning



OCR>PDF
(cleaning the OCR)

Brunnvalla 1312 in *Brunualum* (DS 1877) — 12 H, 2 d.
UVmH 1 sk, 0:6 med skäng i Flomyran från 1548.
1312 upptas i markgäldsförteckningen 15 skattskyldiga till 1 mark, 13 till 6 öre, 1 till 4 öre och 4 till 2 öre (DS 1877). Sannolikt innefattas även andra orter. Se s 89.
1415 byter Nils i B till sig 0:0:1:6 i B och *valabodhum* (se Ulebo) (SD 2085).

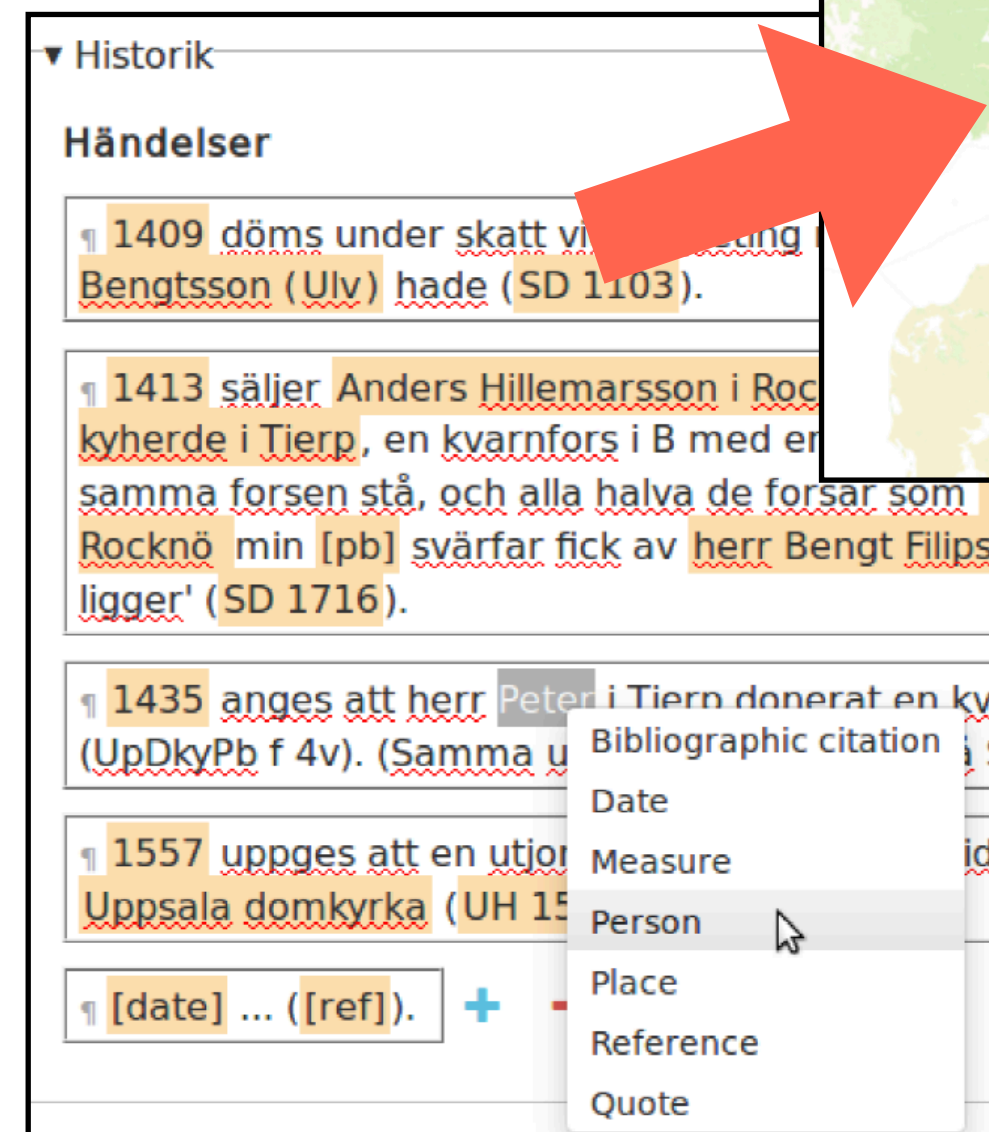

Buckarby 1312 in *Bodækarleby* (DS 1877) — 12 H, UVmH 3 sk och 1/2 sk, 1549 4 sk, 1:2, 1549 1:0 + 0:6 (1/2 sk), 1549 1:0. Summa 1312 upptas i markgäldsförteckningen 5 sk mark, 2 till 4 öre och 1 som restar 2 öre.
1404, 1448 se Bjurvalla, Östervåla sn.



LOD/RDF
Geocoding
(another related project)

XML/TEI
(semi-automatic process)

```
<div type="bebyggelseenhet" xml:id="...">
  <head>
    <placeName>Brunnvalla</placeName>
  </head>
  <div type="äldsta_belägg">
    <p><date when="1312">1312</date> in Brunualum (<ref t...>
    </p>
  </div>
  <div type="ekonomiskt_kartblad">
    <p>
      <location>
        <bibl>— <ref>12 H, 2 d</ref></bibl>
      </location>
    </p>
  </div>
  <div type="kameralt">
    <p><ref>UVmH</ref><measure quantity="1" type="skatte">
      sk</measure>, 0:6 med skäng i Hömyran från 1548.<
  </div>
  <div type="historik">
    <listEvent>
      <event when="1312" xml:id="event-tora-9796-1">
```



eXist-db
database
(edit, annotating and search)

Olands härad

The printed editions of 'Medieval Sweden' begin with shorter articles describing the medieval districts and parishes

1291 *Oland* (DS 1031).

1314 *Prouincia Oland* (DS 1946 s 147, avskr).

1316 *in prouincia Oland* (DS 2062).

1376 *i Olanda hundare* (SRP 1195).

1432 *i Olandha hærådhe* (RAp 1/4).

Omfattning: Olands härad omfattar under medeltiden och 1500-talet Alunda, Morkarla, Skäfthammars, Stavby och Tuna socknar samt de delar av Ekeby och Hökhuvuds socknar som ligger väster om Olandsån.

1312 års markgäld: Förteckningar över 1312 års markgäld (se s 30) finns för Alunda, Ekeby, Morkarla, Stavby och Tuna socknar. Sådana saknas däremot för Hökhuvuds och Skäfthammars socknar.

För Stavby och Tuna ger de uppgifter om hemort för varje skattskyldig, för övriga socknar i varierande grad; dessa uppgifter återges under respektive by.

Förteckningen för Alunda anger uppgift om hemort för samtliga skattskyldiga utom fem. I längden har av dem som restar 1 mark åtta strukits och senare uppförts bland de betalande, fem strukits varvid ordet "fecit" tillagts en strukits utan något tillägg och för en ordet "fecit" tillagts utan

em som har betalat samt ramsidan av pergaments- r dessa har ordet "fecit" ½ mark har strukits, men ga dessa anges nedan som knar uppgift om hemort. och frälsets landbor ingår summa de kyrkliga land- l 5; jfr UFT VII s 112):

socken	DS	skattskyldiga till ¹					summa skatt- skyldiga ¹	summa skatt ²
		2 mark	1 mark	6 öre	½ mark	2 öre		
Alunda	1881	1	45 (90)	4 (14)	7 (28)	11 (19)	68 (151)	47:0
Ekeby (Oland)	1884		22 (24)	1 (2)	— (3)	3 (4)	26 (33)	
Ekeby (N Roden)	1884		9	1	4	10 (1)	24 (1)	30:2
Morkarla	1882		15 (26)	1 (6)	1 (6)	1 (4)	18 (42)	14:0
Stavby	1883		12 (9)	— (5)	2 (2)	4 (3)	18 (19)	13:0
Tuna	1885		20 (16)	2 (10)	3 (9)	8 (12)	33 (47)	25:0
summa ³		1	114(165)	8 (37)	13 (48)	27 (42)	163 (292)	

¹ Resterande skattskyldiga inom ().

² Skattesummorna återges enligt diplomerna men utan de resterande och senare inbetalda beloppen.

³ exkl Ekeby (N Roden).

Kameral indelning: Häradet är enligt UH indelat i åtta åttingar (vad avser skattejorden 1541–52, vad avser landbojorden 1541–44): Lövsta, Morkarla, Ekeby, Sandbo, Garnbo, Långe, Stavby och Tuna. Av dessa ingår större delen av Lövsta och Garnbo delar av Morkarla och Ekeby samt

Olands härad

```
<div type="district"
xml:id="tora-154001300">
<!-- external id, Olands hd -->
<head><placeName>Olands
härad</placeName></head>
```

tecknat alla skattskyldiga och därefter strukit dem som har betalat samt fört upp dessa på det som nu uppfattas som framsidan av pergamentsbladet, där också summan är antecknad. Utöver dessa har ordet "fecit" tillagts 2 skattskyldiga för 1 mark och en för 1/2 mark har strukits, men dessa är inte uppförda bland de betalande. Samtliga dessa anges nedan som betalande. Knappt hälften av de skattskyldiga saknar uppgift om hemort. Följande antal skattskyldiga redovisas (kyrkans och frälsets landbor ingår inte i längderna; i Alunda anges dock i en totalsumma de kyrkliga landböndernas antal till 35, Gregers Abrahamssons till 5; jfr UFT VII s 112):

```
<date when="1291"> <ref target="#sdhk-1498">
```

1291 Oland (DS 1031).
1314 Prouincia Oland (DS 1946 s 147, avskr).
1316 in prouincia
1376 i Olanda hundaare (SKP 1195).
1432 i Olandha hærådhe (RAp 1/4).

```
<div type="district_oldest_place-name">
```

Omfattning: Olands härad omfattar under medeltiden och 1500-talet Alunda, Morkarla, Skäfthammars, <div type="district_extent"> av Ekeby och Hökhuvuds socknar som ligger väster om Olandsan.

1312 års markgäld: Förteckningar över 1312 års markgäld (se s 30) finns för Alunda, Ekeby, Morkarla, Stavby och Tuna socknar. Sådana saknas däremot för Hökhuvuds och Skäfthammars socknar.

För Stavby och Tuna ger de uppgifter om hemort för varje skattskyldig, för övriga socknar i varierande omfattning. <div type="district_1312_register"> - tive by.

Förteckningen för Alunda anger uppgift om hemort för samtliga skattskyldiga utom fem. I längden har av dem som restar 1 mark åtta strukits och senare uppförts bland de betalande, fem strukits varvid ordet "fecit" tillagts en strukits utan något tillägg och för en ordet "fecit" tillagts utan

socken	DS	skattskyldiga till ¹					summa	
		2 mark	1 mark	6 öre	1/2 mark	2 öre	skattskyldiga ¹	skatt ²
Alunda	1881	1	45 (90)	4 (14)	7 (28)	11 (19)	68 (151)	47:0
Ekeby (Oland)	1881	1	45 (90)	4 (14)	7 (28)	11 (19)	68 (151)	47:0
Ekeby (N Roden)	1884		9	1	4	10 (1)	24 (1)	
Morkarla	1882		15 (26)	1 (6)	1 (6)	1 (4)	18 (42)	14:0
Stavby	1883		12 (9)	— (5)	2 (2)	4 (3)	18 (19)	13:0
Tuna	1885		20 (16)	2 (10)	3 (9)	8 (12)	33 (47)	25:0
summa ³		1	114(165)	8 (37)	13 (48)	27 (42)	163 (292)	

Figures and tables are processed as images (jpg)

Kameral indelning: Häradet är enligt IJH indelat i åtta åttingar (vad avser skattejorden 1541-52, varav Alunda, Morkarla, Ekeby, Sandbo, Garnbo, Länge, Stavby och Tuna. Av dessa ingår större delen av Lövsta och Garnbo delar av Morkarla och Ekeby samt

```
<div type="district_cadastral_division">
```

- Gundbyn** 1312 *de Hengunneby* (DS 1881) — 12 I, 2 d.
 UH 1566 1 sknybygge, 0:2; 1566 'ej skattlagt'.
 1312 upptas i markgäldsförteckningen 1 skattskyldig till 1 mark (DS 1881).
- Gärdebyn** 1541 *Gelby* (UH 1541:13) — 12 I, 2 f.
 UH 1 sk, 0:6.
- Haberga** 1291 *in Hadabyerhum* (DS 1036) — 12 I, 2 f.
 UH 4 sk, 0:4:2 med skuj i H, i *Presteboll från 1566 + 0:4 + 0:4 + 0:3:1 med skuj i H.
 1541–58 (ej 1544) 2 skuj, 0:2:1 + 0:0:2, båda till H;
 1566 se Mälbyn.
 Summa jt 2:3 (2:0).
 1291 testamenterar kaniken Salomon 0:1/2 till Nils' i Smara söner (DS 1036).
 1312 upptas i markgäldsförteckningen 2 skattskyldiga till 1 mark, 1 till 6 öre och 2 som restar 1 mark (DS 1881).
 1559 redovisas 1/2:0, som skänkts till Gustav I av Karl i Slavsta, Vaksala sn, bland 1559 förökta gods (se Jälsta) (AoE 30).

The main part of 'Medieval Sweden' compiles details from primary sources about villages, hamlets, and farms.

Gundbyn

1312 *de Hengunneby* (DS 1881) — 12 I, 2 d.
UH 1566 1 sknybygge, 0:2; 1566 'ej skattlagt'.
1312 upptas i markgäldsförteckningen 1 skattskyldig till 1 mark (DS 1881).

Gärdebyn

1541 *Gelby* (UH 1541:13) — 12 I, 2 f.
UH 1 sk, 0:6.

Haberga

1291 *in Hadabyerhum* (DS 1036) — 12 I, 2 f.
UH 4 sk, 0:4:2 med skuj i H, i *Presteboll från 1566 + 0:4 + 0:4 + 0:3:1 med skuj i H.
1541–58 (ej 1544) 2 skuj, 0:2:1 + 0:0:2, båda till H; 1566 se Mälbyn.
Summa jt 2:3 (2:0).
1291 testamenterar kaniken Salomon 0:1/2 till Nils' i Smara söner (DS 1036).
1312 upptas i markgäldsförteckningen 2 skattskyldiga till 1 mark, 1 till 6 öre och 2 som restar 1 mark (DS 1881).
1559 redovisas 1/2:0, som skänkts till Gustav I av Karl i Slavsta, Vaksala sn, bland 1559 förökta gods (se Jälsta) (AoE 30).

```
<div type="settlement_unit" xml:id="tora-1942">
<head><placeName>Gundbyn</placeName></head>
```

```
<div type="oldest_place-name"><date
when="1312">1312</date> de Hengunneby
(<ref target="#sdhk-2461">DS 1881</ref>)
```

```
<div type="map-sheet"><location><bibl>—
<ref>12 I, 2 d</ref></bibl></location></div>
```

```
<div type="cadastral"><bibl><ref
target="#UH">UH</ref></bibl><div
type="cadastral_info"><date when="1566">1566</
date><measure quantity="1">1 sknybygge</
measure>, 0:2; <date when="1566">1566</date>'ej
skattlagt'.</div></div>
```

```
<div type="historical_event"><listEvent><event
when="1312" xml:id="event-tora-1942-1"><date
when="1312">1312</date> upptas i
markgäldsförteckningen 1 skattskyldig till 1 mark
(<ref target="#sdhk-2461">DS 1881</ref>).</
event></listEvent></div>
```

 <placeName> <date> <ref> <measure> <persName>

Single source

Single Source-TEI to Print-PDF



Det medeltida Sverige - Närke

Synchronisation between editor and preview/page view

- See what you edit

 New  Open  Sign off  Save  Inspect XML  Add comment   4 validation errors found Logged in as dmseditor.

Header

Häftets beskrivning

Bebyggelseenheter

Referenser

Synchronisation between editor and preview/page view

Header Häftets beskrivning Bebyggelseenheter Referenser

<landskap> / Grimstens härad / Hackvads socken / Bärsta < Bo Gippersta > +

▼ Bebyggelseenhet: Bärsta (tora-24354)

Tora-ID Same as
tora-24354

Platsnamn
Bärsta

Äldsta belägg
¶ 1381 i Bærastom (SDHK 12028),

Äldsta belägg
¶ 1399 i Baerastom (SDHK 15200)

Kartblad 10 F, 1 a. Övrigt

Övrig kommentar
Till B skriver sig Mats Trotteson (okänt sigill) 1381 (SDHK 12028).

▼ Historik

▼ Event (event-tora-24354-1)
¶ 1399 är Habbardi i B faste (SDHK 15200).

▼ Event (event-tora-24354-2)
¶ 1457 nämns i Karl Knutssons jordebok en landbo i B som räntar 4 h järn och en kvarn som räntar 2 h järn (C 7 f 17).

Bärsta

1381 i Bærastom (SDHK 12028),1399 i Baerastom (SDHK 15200) – 10 F, 1 a.

Till B skriver sig Mats Trotteson (okänt sigill) 1381(SDHK 12028).

1399 är Habbardi B faste (SDHK 15200).

1457 nämns i Karl Knutssons jordebok en landbo i B som räntar 4 h järn och en kvarn som räntar 2 h järn (C 7 f 17).

1460 säljer Staffan Olofsson (halvmåne?) och hans hustru Birgitta Jönsdotter till Magnus Bengtsson (Natt ochDag) 0:12 i B (SDHK 27570).

1463 uppvisar Magnus Bengtsson sitt köpebrev om 0:12 i B, som räntar 6:0 pn, som han köpt av Staffan Olofsson och beviljas fastebrev på B samt Lundby, samma sn (SDHK 28107).

1473 nämns två gårdar i B som räntar 2 h järn i Magdalena Karlsdotters förteckning över arvet efter sin far Karl Knutsson (C 8 f 13).

1478 görs arvskifte efter Magnus Bengtsson (Natt och Dag) mellan Ulf Petersson (Roos)på hans brors vägnar, Axel Olsson (Skanke) på hans frändes vägnar och Jöns Ivarsson (Dyre) på hans barns vägnar. Axel Olsson erhåller bl.a. två gårdar i B som räntar 6:0 och en gård i Lundby (SDHK 30414, DN 16 nr 268). #CL: huvudnotis var?

1502 och 1515 upptas en gård i B som räntar 4 h järn i Sten Stures jordebok (SSjb 1502 och 1515).

1520 (omkring) upptas Magnus Haraldsson i B i förbönslängden från Kräcklinge (A 134).

1528, 1530, 1533 och 1535 är Jöns Persson i B, 1539 är Lars Clemetsson i B, 1542, 1545 och 1548 är Per i B nämndeman vid lagmanstinget (NLdb fol 15, 20v, 28, 33v,62v, 86, 99).

1544 görs syskonskifte efter Ingeborg Siggesdotter (Sparre av Rossvik) och hennes moster Margaretapå Sjögerås. Klas Jöransson (Stiernskiöld) får bl a en gård i B som räntar 7 ½ h järn (RAp 7/2). #kollas, huvudnotis?

1559 har Gustav I en gård i B om 0:5:1:4 som räntar 4 h järn, har 2 pund utsäde och hö till 20 lass samt en liten humlegård; gården har vederkänts från Lasse Jöransson 1559 och är Sten Stures gods som han inlöst av Ivar Axelsson (Tött) (AoE 29 A).

1559 har klosterhemmanet 12 spann utsäde och äng till 16 lass (NäH 1559:16).

Persons, places, index and reference

- Manage references and connect persons

Persons, places, index and reference

New Open Sign off Save Inspect XML Add comment

Header Häftets beskrivning Bebyggelseenheter Referenser

Sök referenser

Endast förekomster i häftet Visa okända i häftet

▼ Allt Sök referens

- Allt
- Personer
- Bibl.
- Övriga / okänd typ

Persons, places, index and reference

Sök referenser

Endast förekomster i häftet Visa okända i häftet

Personer

Sök referens

Axel Olsson (Skanke)

Brita Turesdotter /Trolle/

Hillevi Knutsdotter (Sparre av Hjulsta och Ängsö)

okänd Axel Olsson

okänd Axel Olsson (Skanke)

okänd Brita Turesdotter/Trolle/

Källor, litteratur och förkortningar

DN 16 nr 268
(DS 1947, avskr)

10 E, 0 j.
10 F, 1 a.

A 134
AA
AoE 29 A

C 7 f 17
C 8 f 13

FoR vol 1
FoR vol 1A 3

NLdb fol 15, 20v, 28, 33v,62v, 86, 99
NLdb fol 99v

NäH 1549:7
NäH 1554:12
NäH 1559:16

SDHK 12028
SDHK 12868
SDHK 14752
SDHK 15200
SDHK 26349
SDHK 26436
SDHK 26952
SDHK 27551
SDHK 27570
SDHK 28107
SDHK 30414
SSjb 1502 och 1515

Personregister

Natt och Dag 13

Axel

Olsson 13
Olsson (Skanke) 13

Brita Turessdotter/Trolle/ 14

Bengtsson 12

Bengtssonoch Dag) 13

Olofssons 13

Magnus Bengtsson (Natt och Dag) 13

Magnus Haraldsson 13

Margareta 13

Page view

- Page headers
 - Page footer
- Page name / title
- Stylable with CSS page media module

Page view



Det medeltida Sverige - Nä

ii

Bärsta

1381 i Bærastom (SDHK 12028) 1399 i Bærastom (SDHK 15200) – 10 F, 1 a.

Till B skriver sig Mats Trotteson (okänt sigill) 1381(SDHK 12028).

1399 är Habbardi B faste (SDHK 15200).

1457 nämns i Karl Knutssons jordebok en landbo i B som räntar 4 h järn och en kvarn som räntar 2 h järn (C 7 f 17).

1460 säljer Staffan Olofsson (halvmåne?) och hans hustru Birgitta Jönsdotter till Magnus Bengtsson (Natt ochDag) 0:12 i B (SDHK 27570).

1463 uppvisar Magnus Bengtsson sitt köpebrev om 0:12 i B, som räntar 6:0 pn, som

Hackvads socken 13

han köpt av Staffan Olofsson och beviljas fastebrev på B samt Lundby, samma sn (SDHK 28107).

1473 nämns två gårdar i B som räntar 2 h järn i Magdalena Karlsdotters förteckning över arvet efter sin far Karl Knutsson (C 8 f 13).

1478 görs arvskifte efter Magnus Bengtsson (Natt och Dag) mellan Ulf Petersson (Roos) på hans brors vägnar, Axel Olsson (Skanke) på hans frändes vägnar och Jöns Ivarsson (Dyre) på hans barns vägnar. Axel Olsson erhåller bl.a. två gårdar i B som räntar 6:0 och en gård i Lundby (SDHK 30414, DN 16 nr 268). #CL: huvudnotis var?

1502 och 1515 upptas en gård i B som räntar 4 h järn i Sten Stures jordebok (SSJb 1502 och 1515).

1520 (omkring) upptas Magnus Haraldsson i B i förbönslängden från Kräcklinge (A 134).

1528, 1530, 1533 och 1535 är Jöns Persson i B, 1539 är Lars Clemetsson i B, 1542, 1545 och 1548 är Per i B nämndeman vid lagmanstinget (NLdb fol 15, 20v, 28, 33v, 62v, 86, 99).

1544 görs syskonskifte efter Ingeborg Siggisdotter (Sparre av Rossvik) och hennes moster Margareta på Sjögerås. Klas Jöransson (Stiernskiöld) får bl a en gård i B som räntar 7 ½ h järn (RAp 7/2). #kollas, huvudnotis?

1559 har Gustav I en gård i B om 0:5:1:4 som räntar 4 h järn, har 2 pund utsäde och hö till 20 lass samt en liten humlegård; gården har vederkänts från Lasse Jöransson 1559 och är Sten Stures gods som han inlöst av Ivar Axelsson (Tott) (AoE 29 A).

1559 har klosterhemmanet 12 spann utsäde och äng till 16 lass (NäH 1559:16).

Simple image management

- Add images
- Simple positioning

Simple image management

enligt skatteboken gav mycket mer än övriga, troligen var Noraskogs bergslag som hörde till Närke. Under 1400-talets senare del var Örebro slott och län mestadels kronoförvaltad (Fritz 2 s 37, Retsö s 255ff.) **Figur:**

[figure]

Medeltiden

¶ Medeltiden

Fögderibeskrivning

head Fögderiindelningen

¶ Fögderiet begränsades dock genom att mindre smärre förläningar förekom. Sten Sten Strängnäs återkom till kronan 1405, talar för att detta var Erik Jonsson, 1405, talar för att detta var Erik till Bo Djure på Bysta (SD 1405)

▼ Figure (*figure*)

▼ Graphic (*graphic*)

Search reference or enter reference

Edit Bild + New Bild

Caption

örvaltningenheter och genom att för 1000 mark till biskop Tord i undbo härad i södra Närke, Simon socken pantsattes 1410 av kung

Components, shortcuts and templates

- Simple reusable React components
- Use quick shortcuts e.g. Ctrl+1, Ctrl+2, Ctrl+e etc.
 - Insert templates with predefined patterns
 - Easy to add further templates

Components, shortcuts and templates

Platsnamn

Bärsta

Äldsta belägg

¶ 1381 i | Bærastom (SDHK 12028),

Äldsta belägg

¶ 1399 i Baerastom (SDHK 15200)

Continue session

- Undo
- Redo
- Jump to position in edit history

Continue session

Document Unvalidated Logged in as dmseditor.

Continue editing session? ✕

A document with this identifier (dms_digitalt_skapade_närke) was edited before and its contents was not saved on the server.

Titel: Det medeltida Sverige - Närke **Dokument-ID:** dms_digitalt_skapade_närke
Senaste ändring: 2022-06-01 08:44:12

[Visa ändringar](#) [Behåll inte](#) [Återställ](#)

[Fortsätt](#)

APIs

- Dog fooding
- Using the power of the structures and relations internally in editor and reference management
 - APIs for different enumerations like events

Dog fooding 1 – search

<landskap> Sök inom <Landskap>...

<Landskap>

Hardemo härad

Grimstens härad

<landskap> / Sökresultat

➤ Sökresultat bebyggelseenheter

Bärsta, Hackvads socken, Grimstens härad