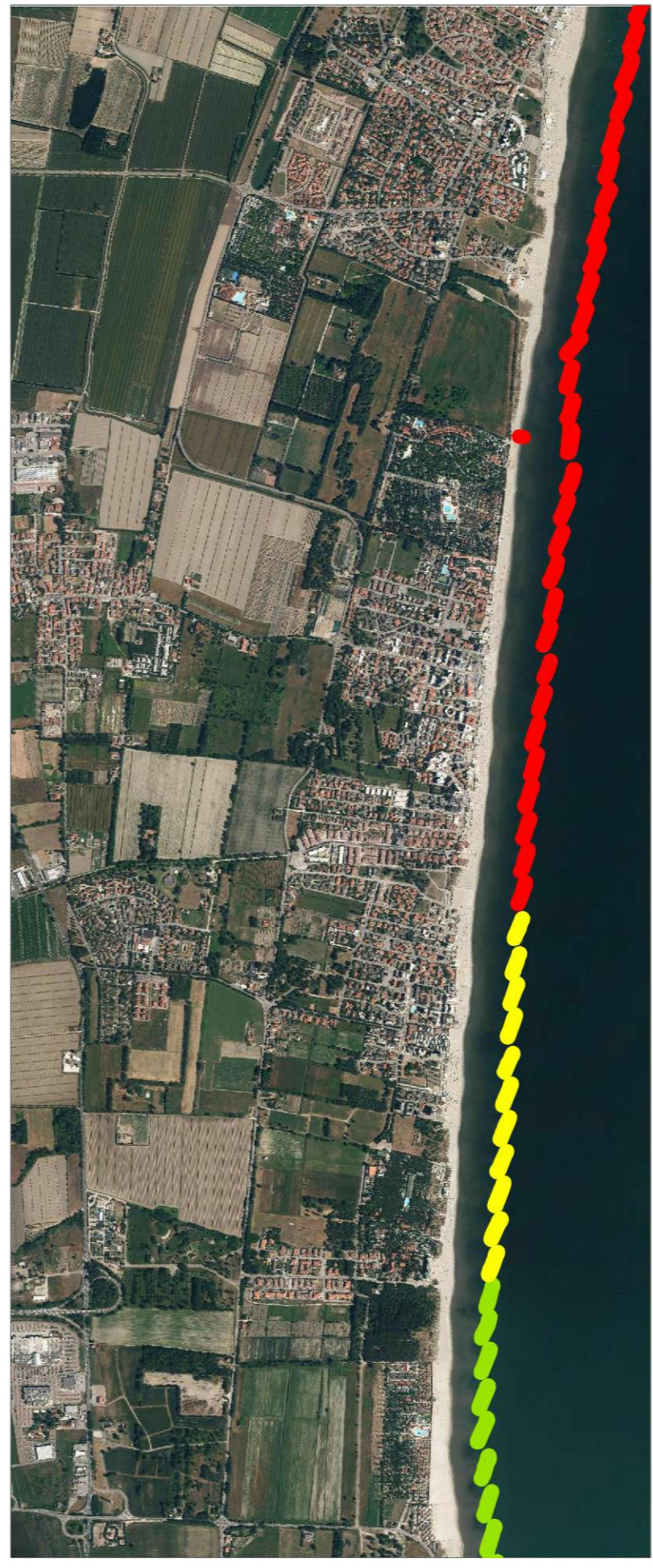


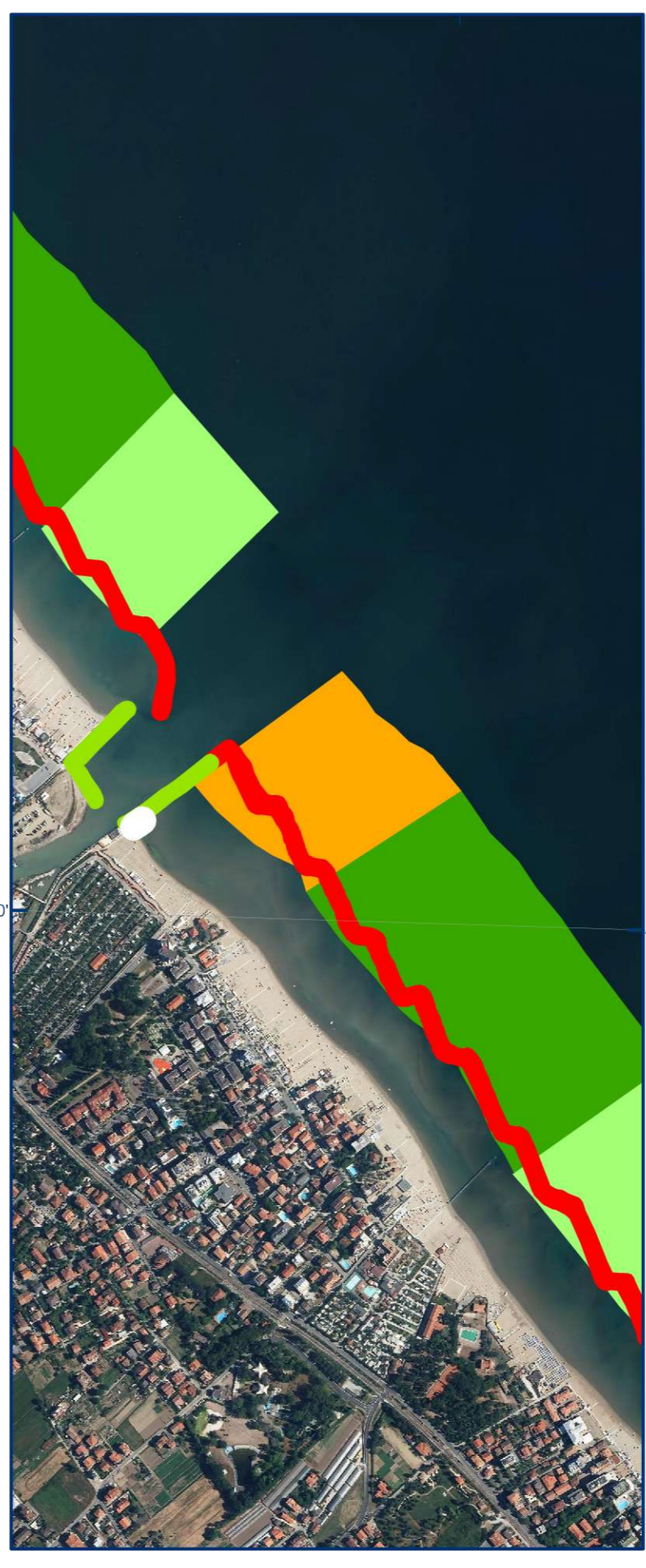
Coordinate geografiche nel sistema World Geodetic System WGS84. In rosso le coordinate nel sistema metrico WGS84 UTM Zone 33 N

### Misure conoscitive

Classificazione criticità opere di difesa (a)

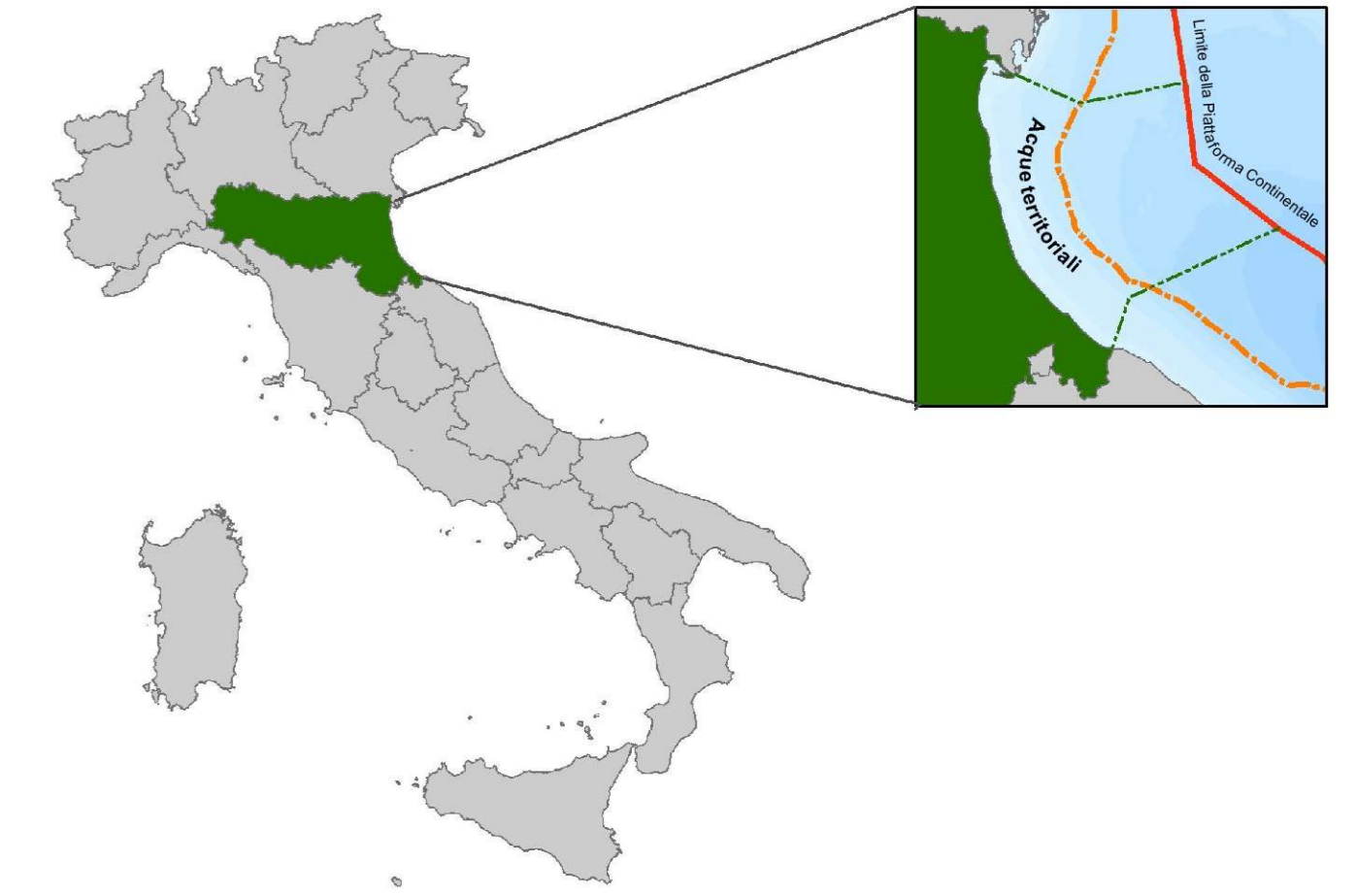


### Qualità delle acque di balneazione (b)



## ICZM-MSP nella Regione Adriatico-Ionica

WP3 - Sviluppo ed analisi di proposte di ICZM-MSP in aree specifiche: costa emiliano-romagnola



Fase 2: Individuazione ed analisi dei possibili obiettivi gestionali e delle misure per attuarli

## Misura 2

### DIFESA COSTIERA: erosione

12

**MISURA 2**

<p><b>Limiti marittimi e terrestri</b></p> <ul style="list-style-type: none"> <li> Area di studio</li> <li> Limite della piattaforma continentale</li> <li> Acque territoriali (12 mn)</li> </ul> <p><b>Tratti costieri in erosione</b></p> <ul style="list-style-type: none"> <li> Arretramento della linea di costa</li> <li> Avanzamento della linea di costa</li> <li> Tratti in erosione</li> <li> Erosione localizzata</li> </ul> <p><b>Fondali in erosione</b></p> <ul style="list-style-type: none"> <li> Abbassamento dei fondali</li> <li> Escavazione dei fondali</li> </ul> <p><b>Depositi sabbie relitte</b></p> <ul style="list-style-type: none"> <li> Depositi sottomarini</li> <li> Aree con richiesta di concessione</li> </ul>	<p><b>Località colpite 1946-2016</b></p> <ul style="list-style-type: none"> <li> 0 - 5</li> <li> 6 - 13</li> <li> 14 - 21</li> <li> 22 - 29</li> <li> 30 - 36</li> </ul> <p><b>Misure conoscitive</b></p> <p><b>Criticità opere di difesa (a)</b></p> <ul style="list-style-type: none"> <li> Bassa</li> <li> Moderata</li> <li> Alta</li> </ul> <p><b>Qualità acque di balneazione (b)</b></p> <ul style="list-style-type: none"> <li> Buona</li> <li> Eccellente</li> <li> Sufficiente</li> </ul>
---	---

