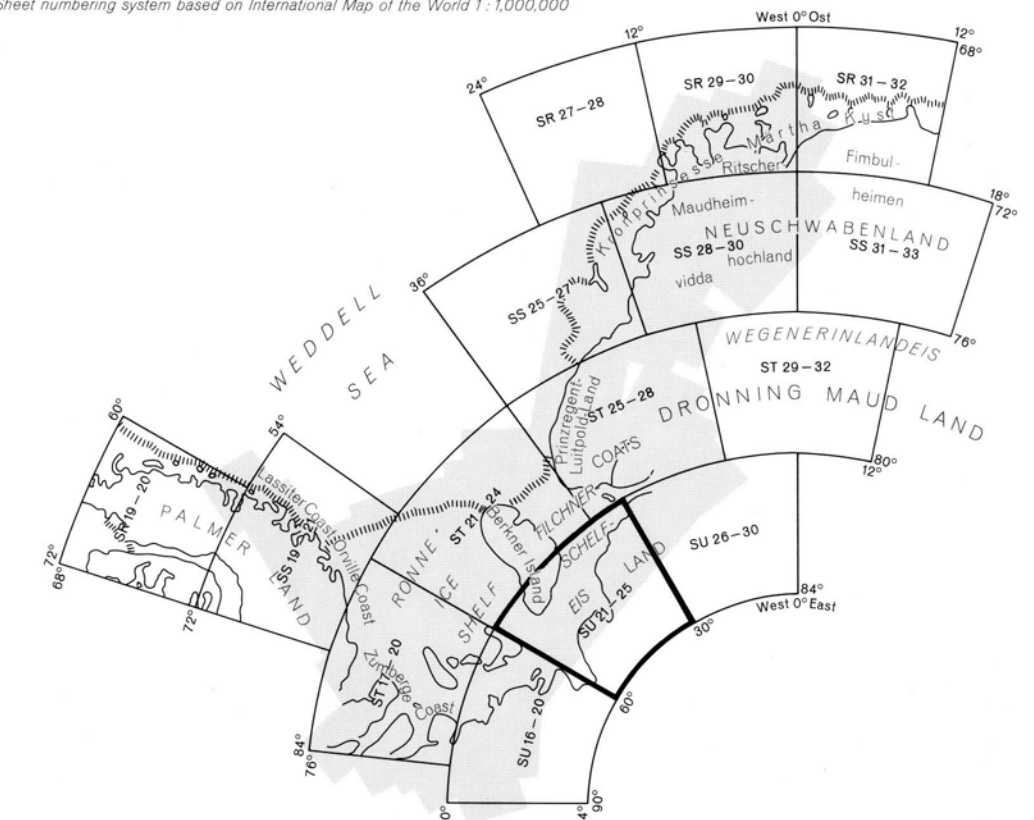


FILCHNERSCHELFEIS
SU 21 – 25
ANTARKTIS

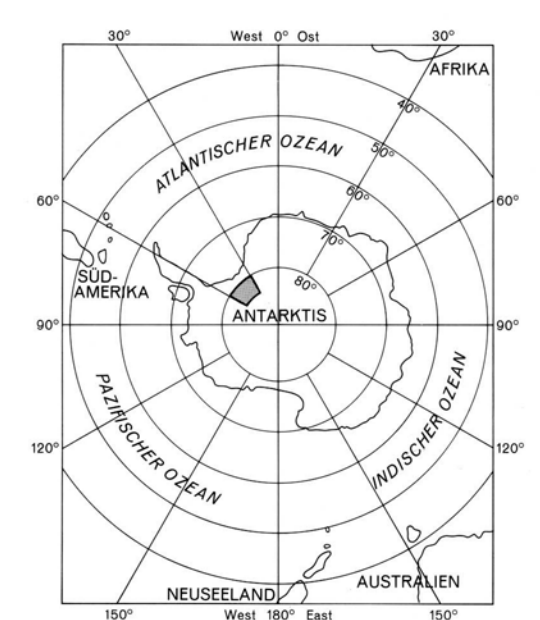
Blattübersicht/Index to adjoining sheets 1:1 000 000
Blatteinteilung nach Internationaler Weltkarte 1:1 000 000
Sheet numbering system based on International Map of the World 1:1 000 000



Gebiet, gedeckt mit digital geokodierten Landsat-MSS-Satellitenbildern
Area covered by digitally geocoded Landsat MSS satellite image data

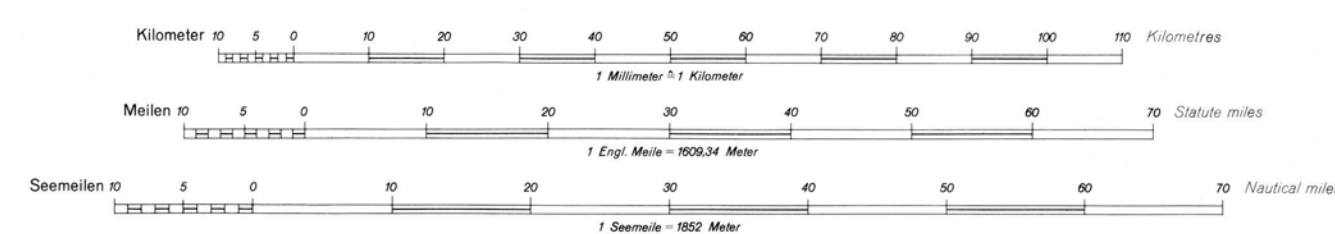
Institut für Angewandte Geodäsie, Frankfurt am Main
Alfred-Wegener-Institut für Polar- und Meeresforschung, Bremerhaven

Lage diagramm
Location Diagram



Legende/Legend

Maßstab 1:1 000 000 Scale



Die Parameter der Kartenabbildung wurden in Übereinstimmung mit den Empfehlungen der Arbeitsgruppe „Geodesy and Geographic Information“ (früher: „Geodesy and Cartography“) des Scientific Committee on Antarctic Research (SCAR) festgelegt.

Map projection parameters have been used in accordance with the recommendations of the Working Group on Geodesy and Geographic Information (formerly: Geodesy and Cartography) of the Scientific Committee on Antarctic Research (SCAR).

Kartenabbildung: Polare stereographische Abbildung
Map projection: Polar stereographic Projection

Bezugshöhe: Standard parallel: 80° 14' 19" S

Bezugsellipsoid: World Geodetic System 1972 (WGS 72)
Horizontal datum:

Quellen der englischen Namen/Sources of English place names:
a) Antarctic Place-names Committee, Foreign and Commonwealth Office: Gazetteer of the British Antarctic Territory; Her Majesty's Stationery Office, London 1977, 2nd and 3rd supplement, London 1982/1986. b) British Antarctic Territory, Southern Weddell Sea to South Pole 1:3 950 000, APC Misc 72, 12th edition, Antarctic Place-names Committee, Foreign and Commonwealth Office, London 1988.

Quellen der norwegischen Namen/Sources of Norwegian place names:
a) Norges kartverk (Norwegian map series), „Dronning Maud Land 1: 250 000“, Norsk Polarinstitut, Oslo 1961–1972. b) Nammekart DME 1: 500 000, Norsk Polarinstitut, Oslo 1972–73.

Quelle der deutschen Namen/Source of German place names:
Digitale Namensdatenbank Antarktis, 1. und 2. Ergänzung zur 1. Ausgabe (1st and 2nd supplement to 1st edition), Institut für Angewandte Geodäsie, Frankfurt am Main 1988/1989.

Dieses Kartierprojekt mit Hilfe digitaler Daten der Antarktis wurde durch Mittel des Bundesministers für Forschung und Technologie (BMFT) unter dem Förderkennzeichen POL 0034 gefördert.
This digital Antarctic mapping project was financially supported by the Federal Ministry of Research and Technology under the project identification number POL 0034.

Nachdruck und sonstige Vervielfältigungen und jede Form von Digitalisierung nur mit Genehmigung des Herausgebers.
Reproduction in any form and all forms of digitalization without the permission of the publisher are prohibited under copyright.

Druck und Herausgabe 1991
Printed and published by
© Institut für Angewandte Geodäsie
Richard-Strauss-Allee 11
D-6000 Frankfurt am Main 70
Federal Republic of Germany