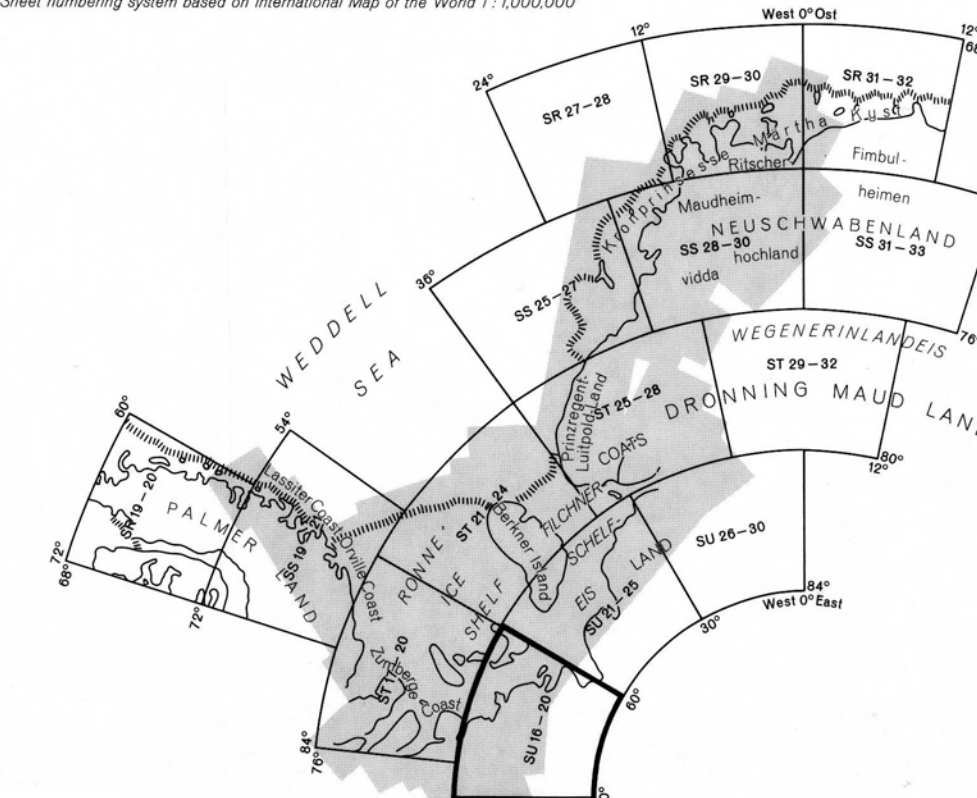


INSTITUTE ICE STREAM
SU 16-20

ANTARKTIS

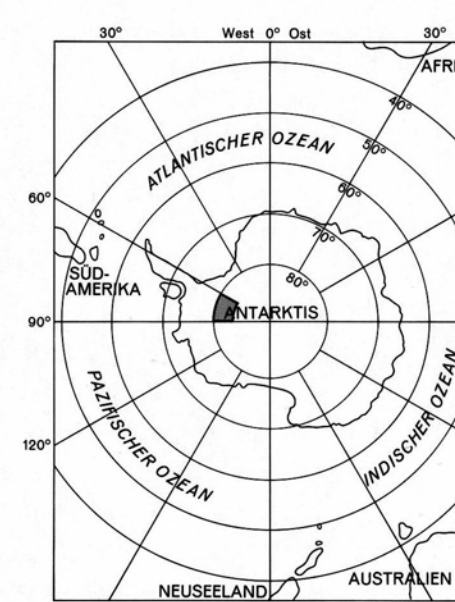
Blattübersicht/Index to adjoining sheets 1:1 000 000
Blatteinteilung nach Internationaler Weltkarte 1:1 000 000
Sheet numbering system based on International Map of the World 1:1 000 000



Gebiet, gedeckt mit digital geokodierten Landsat-MSS-Satellitenbilddaten
Area covered by digitally geocoded Landsat MSS satellite image data

Institut für Angewandte Geodäsie, Frankfurt am Main
Alfred-Wegener-Institut für Polar- und Meeresforschung, Bremerhaven


Lagediagramm
Location Diagram



Legende/Legend

	Schelfeisfront Ice front		Grenze, deutlich Margin, definite
	Eishöcker Ice rumples		Grenze, unsicher Margin, indistinct
	Eiskliff Ice wall		Gebirgsregion Mountain region
	Festeisrand Fast ice (seaward edge)		Nunatak Nunatak
	Inland, Eiskuppel Mainland, ice rise		Markante Geländeform Significant feature
	Inland, unsicher Mainland, indistinct		Georg von Neumayer (D), 1981 Forschungsstation, Jahr der Errichtung Scientific station, year of opening
	Eishöcker Ice rumples		
	Eishöcker, unsicher Ice rumples, indistinct (capsular)		

Maßstab 1:1 000 000 Scale



Die Parameter der Kartenabbildung wurden in Übereinstimmung mit den Empfehlungen der Arbeitsgruppe „Geodesy and Geographic Information“ (früher: „Geodesy and Cartography“) des Scientific Committee on Antarctic Research (SCAR) festgelegt.
Map projection parameters have been used in accordance with the recommendations of the Working Group on Geodesy and Geographic Information (formerly: Geodesy and Cartography) of the Scientific Committee on Antarctic Research (SCAR).

Kartenabbildung: Polare stereographische Abbildung
Map projection: Polar stereographic Projection
Bezugsbreite: 80° 14' 19" S
Standardparallel:
Bezugslängsgrad: World Geodetic System 1972 (WGS 72)
Horizontal datum:

Quellen der englischen Namen/Sources of English place names:
a) Antarctic Place-names Committee, Foreign and Commonwealth Office: Gazetteer of the British Antarctic Territory; Her Majesty's Stationery Office, London 1977, 2nd and 3rd supplement, London 1982/1986. b) British Antarctic Territory, Southern Weddell Sea to South Pole 1:3 550 000, APC Misc 72, 10th edition, Antarctic Place-names Committee, Foreign and Commonwealth Office, London 1988.
Quellen der norwegischen Namen/Sources of Norwegian place names:
a) Norwegisches Kartenwerk (Norwegian map series), „Dronning Maud Land 1:250 000“, Norsk Polarinstitutt, Oslo 1961-1972. b) Nannestad D.M., 1:500 000, Norsk Polarinstitutt, Oslo 1972-73.
Quelle der deutschen Namen/Source of German place names:
Digitale Namensdatenbank Antarktis, 1. und 2. Ergänzung zur 1. Ausgabe (1st and 2nd supplement to 1st edition), Institut für Angewandte Geodäsie, Frankfurt am Main 1988/1989.

Dieses Kartierprojekt mit Hilfe digitaler Daten der Antarktis wurde durch Mittel des Bundesministers für Forschung und Technologie (BMFT) unter dem Förderkennzeichen POL 0034 gefördert.
This digital Antarctic mapping project was financially supported by the Federal Ministry of Research and Technology under the project identification number POL 0034.

Nachdruck und sonstige Vervielfältigungen und jede Form von Digitalisierung nur mit Genehmigung des Herausgebers.
Reproduction in any form and all forms of digitalization without the permission of the publisher are prohibited under copyright.

Druck und Herausgabe 1991
Printed and published by
© Institut für Angewandte Geodäsie
Richard-Strauss-Allee 11
D-6500 Frankfurt am Main 70
Federal Republic of Germany