

Antarktis  
Satellitenbildkarte

# Neuschwabenland 1982

1 : 3 000 000

## Bilder:

NOAA-7 AVHRR, Kanal 2 (0,72 ... 1,10 Mikrometer)

Weitere Daten in der Bildübersicht

## Digitale Bildverarbeitung:

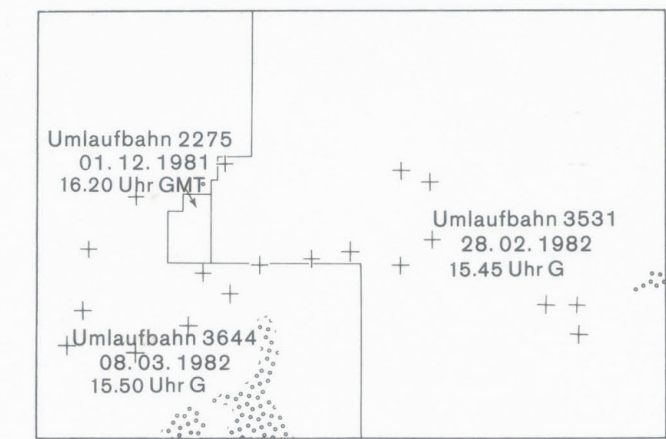
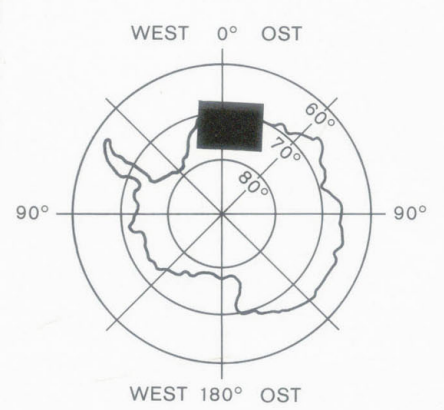
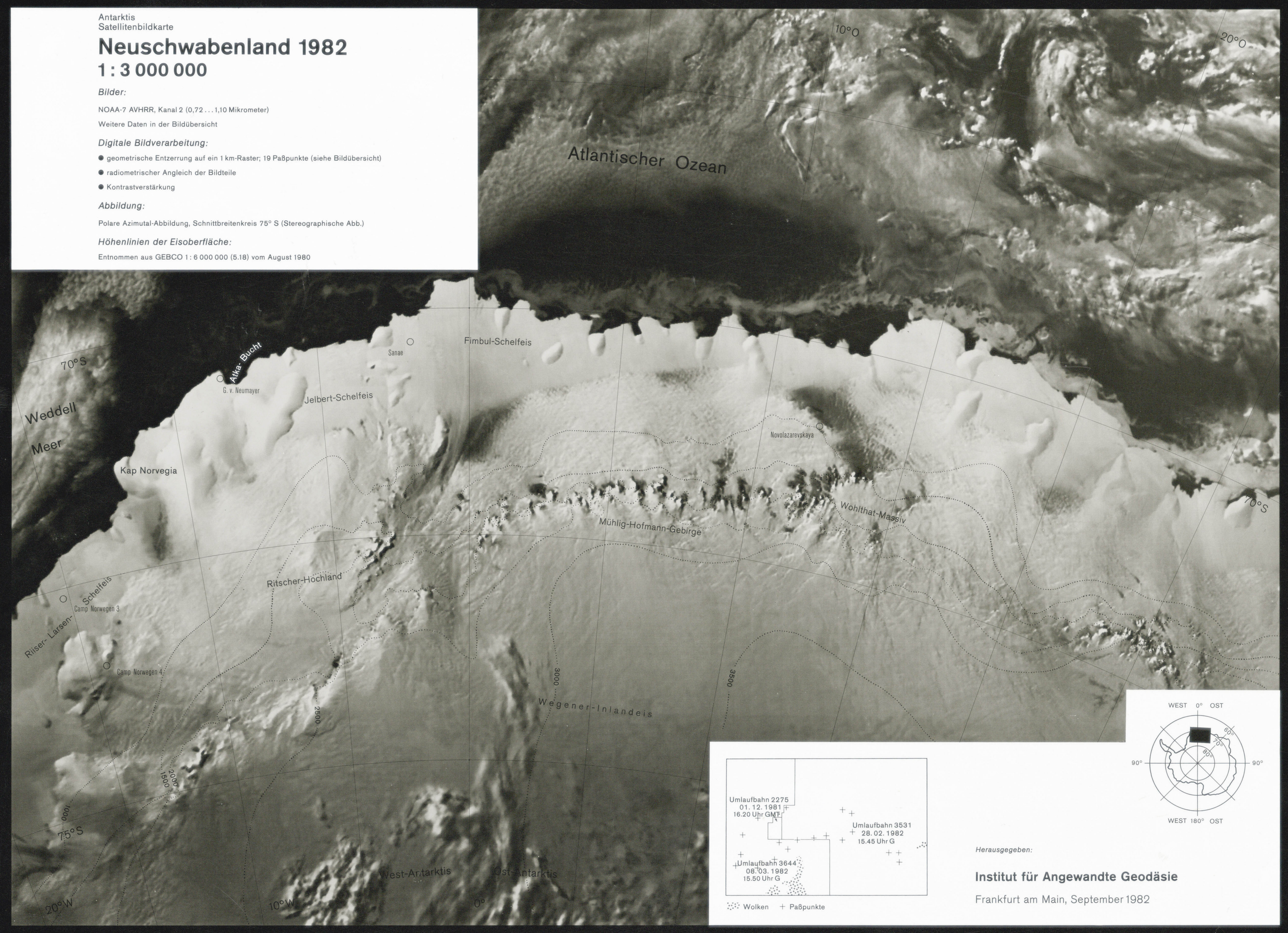
- geometrische Entzerrung auf ein 1 km-Raster; 19 Paßpunkte (siehe Bildübersicht)
- radiometrischer Angleich der Bildteile
- Kontrastverstärkung

## Abbildung:

Polare Azimutal-Abbildung, Schnittbreitenkreis 75° S (Stereographische Abb.)

## Höhenlinien der Eisoberfläche:

Entnommen aus GEBCO 1 : 6 000 000 (5.18) vom August 1980



Herausgegeben:  
**Institut für Angewandte Geodäsie**  
Frankfurt am Main, September 1982